

Wiślica, dnia 30.04.2012 roku

Numer sprawy: Or.271.3.2012

## SPECYFIKACJA ISTOTNYCH WARUNKÓW ZAMÓWIENIA

dot.: postępowania o udzielenie zamówienia publicznego. Numer sprawy: Or.271.3.2012. Nazwa zadania: **Odbudowa dróg gminnych w miejscowości Chotel Czerwony, Górki, Skotniki Dolne, Wiślica-Szczytniki, Konieczmosty, Jurków**

### I. Nazwa (firma) i adres zamawiającego:

Nazwa zamawiającego: Gmina Wiślica  
Adres zamawiającego: Okopowa 8  
Kod Miejscowość: 28-160 Wiślica  
Telefon: 41 3792106  
Faks: 41 3792128  
Adres strony internetowej: [www.ug.wislica.pl](http://www.ug.wislica.pl)  
Adres poczty elektronicznej: [urząd@ug.wislica.pl](mailto:urząd@ug.wislica.pl)  
Godziny urzędowania: od poniedziałku do piątku w godzinach od 07:00 do 15:00

### II. Tryb udzielenia zamówienia

1. Postępowanie prowadzone jest zgodnie z przepisami ustawy z dnia 29 stycznia 2004 roku Prawo zamówień publicznych - tekst jednolity wprowadzony Obwieszczeniem Marszałka Sejmu z dnia 8 czerwca 2010 r. w sprawie ogłoszenia jednolitego tekstu ustawy - Prawo zamówień publicznych, opublikowany w Dz. U. z 2010 r. Nr 113, poz. 759, Nr 161, poz. 1078, Nr 182, poz. 1228, z 2011 r. Nr 5, poz. 13, Nr 28, poz. 143, Nr 87, poz. 484, a także wydane na podstawie niniejszej ustawy Rozporządzenia wykonawcze dotyczące przedmiotowego zamówienia publicznego, a zwłaszcza:
  - 1) Rozporządzenie Prezesa Rady Ministrów 30 grudnia 2009 r. w sprawie rodzajów dokumentów, jakich może żądać zamawiający od wykonawcy, oraz form, w jakich te dokumenty mogą być składane (Dz. U. z 2009 r. Nr 226, poz. 1817),
  - 2) Rozporządzenie Prezesa Rady Ministrów z dnia 16 grudnia 2011 r. w sprawie średniego kursu złotego w stosunku do euro stanowiącego podstawę przeliczania wartości zamówień publicznych (Dz. U. Nr 282, poz. 1650).
  - 3) Rozporządzenie Prezesa Rady Ministrów z dnia 16 grudnia 2011 r. w sprawie kwot wartości zamówień oraz konkursów, od których jest uzależniony obowiązek przekazywania ogłoszeń Urzędowi Publikacji Unii Europejskiej (Dz. U. Nr 282, poz. 1649).
2. Postępowanie prowadzone jest w trybie przetargu nieograniczonego o wartości szacunkowej poniżej progów ustalonych na podstawie art. 11 ust. 8 Prawa zamówień publicznych.
3. Podstawa prawna wyboru trybu udzielenia zamówienia publicznego: art. 10 ust. 1 oraz art. 39 - 46 Prawa zamówień publicznych.
4. W zakresie nieuregulowanym w niniejszej specyfikacji istotnych warunków zamówienia, zastosowanie mają przepisy ustawy Prawo zamówień publicznych.
- 5.

### III. Opis przedmiotu zamówienia

1.1. Zamawiający dopuszcza możliwość składania ofert częściowych na jedną lub większą liczbę wymienionych w niniejszej specyfikacji części zamówienia - zadania od 1 do 4.

1.2. Każdy z wykonawców może złożyć ofertę na wybrane przez siebie zadanie lub zadania.

#### 2. Opis przedmiotu zamówienia

Przedmiotem zamówienia jest:

Odbudowa dróg gminnych w miejscowości Chotel Czerwony, Górki, Skotniki Dolne, Wiślica-Szczytniki, Koniecmosty, Jurków

Kody Wspólnego Słownika Zamówień:

kod CPV

45 000 000-7, 45 200 000-9, 45 230 000-8, 45 233 000-9

#### 2.1. Przedmiot zamówienia w zakresie zadania Nr 1 dotyczy:

**NAZWA ZADANIA - Odbudowa dróg gminnych w miejscowości Chotel Czerwony, Górki, Skotniki Dolne w tym:**

**2.1.1 Odbudowa drogi gminnej w miejscowości Chotel Czerwony dz. Nr 676 na długości 1260 mb w km 1+600 - 2+260 i w km 2+590 - 3+190 – etap II w zakresie:**

- 1). Koryta gł.30 cm wykonywane w gruntach kat. II-IV równiarką w km 2+590 - 3+190,
- 2). Warstwa odsączająca wykonana z piasku zagęszczona mechanicznie o grubości 10cm na całej szerokości jezdni w km 2+590 - 3+190,
- 3). Dolna warstwa podbudowy z kruszywa kamiennego 31,5 -63, grubość warstwy po uwałowaniu 15cm na całej szerokości jezdni w km 2+590 - 3+190,
- 4). Górna warstwa podbudowy z kruszywa kamiennego, grubość warstwy po uwałowaniu 10 cm w km 2+590 - 3+190,
- 5). Profilowanie i zagęszczenie podłoża wykonywane mechanicznie w gruncie kat.II-IV pod warstwy konstrukcyjne nawierzchni w km 1+600 - 2+260,
- 6). Wyrównanie istniejącej podbudowy - Górna warstwa podbudowy z kruszywa kamiennego, grubość warstwy po uwałowaniu 5 cm w km 1+600 - 2+260,
- 7). Nawierzchnie z mieszanek mineralno-asfaltowych standard II, grubość warstwy ścieralnej po zagęszczeniu 4 cm, transport mieszanki samochodami samowład. w km 1+600 - 2+260,
- 8). Utwardzenie poboczy kruszywem kamiennym 0-31,5 obustronnie gr.4 cm w km 1+600 - 2+260,

**2.1.2 Odbudowa drogi gminnej w miejscowości Górki dz. 416, 417 na długości 680 mb w km 0+620 - 1+300 – etap II w zakresie:**

- 1). Koryta gł.30 cm wykonywane w gruntach kat. II-IV równiarką,
- 2). Warstwa odsączająca wykonana z piasku zagęszczona mechanicznie o grubości 10cm,

- 3). Dolna warstwa podbudowy z kruszywa kamiennego 31,5 -63, grubość warstwy po uwałowaniu 15cm,
- 4). Górna warstwa podbudowy z kruszywa kamiennego, grubość warstwy po uwałowaniu 10 cm,

### **2.1.3 Odbudowa drogi gminnej w miejscowości Skotniki Dolne dz. 212 na długości 185 mb w km 0+000 - 0+185 w zakresie:**

- 1). Koryta gł.30 cm wykonywane w gruntach kat. II-IV równiarką na poszerzeniach jezdni w km od 0+ 085 do 0+185,
- 2). Warstwa odsączająca wykonana z piasku zagęszczona mechanicznie o grubości 10cm na poszerzeniach jezdni w km od 0+ 085 do 0+185,
- 3). Dolna warstwa podbudowy z kruszywa kamiennego 31,5 -63, grubość warstwy po uwałowaniu 15cm na poszerzeniach jezdni w km od 0+ 085 do 0+185,
- 4). Górna warstwa podbudowy z kruszywa kamiennego, grubość warstwy po uwałowaniu 10 cm na poszerzeniach jezdni w km od 0+ 085 do 0+185,
- 5). Profilowanie i zagęszczenie podłoża wykonywane mechanicznie w gruncie kat.II-IV pod warstwy konstrukcyjne nawierzchni na długości 85 mb + 100 mb w km od 0+000 do 0+185,
- 6). Wyrównanie istniejącej podbudowy - Górna warstwa podbudowy z kruszywa kamiennego, grubość warstwy po uwałowaniu 10 cm na długości 85+100 mb od 0+000 do 0+185,
- 7). Nawierzchnie z mieszanek mineralno-asfaltowych standard II, grubość warstwy ścieralnej po zagęszczeniu 4 cm, transport mieszanki samochodami samowyład. od 0+000 do 0+085,
- 8). Utwardzenie poboczy kruszywem kamiennym 0-31,5 obustronnie gr.4 cm od 0+000 do 0+085

### **W ramach środków przyznanych na usuwanie skutków klęsk żywiołowych przez Ministerstwo Spraw Wewnętrznych.**

Szczegółowy opis zamówienia dla zadania Nr 1 opisują:

- Przedmiary robót - Załącznik Nr 13 do SIWZ
- Dokumentacja projektowa - Załącznik Nr 9 do SIWZ
- Specyfikacja Techniczna Wykonania i Odbioru Robót - Załącznik Nr 17 do SIWZ

### **2.2 Przedmiot zamówienia w zakresie zadania Nr 2 dotyczy:**

**NAZWA ZADANIA - Odbudowa drogi gminnej Nr 004379T Wiślica – Szczytniki od km 0+000 do km 0+430 w zakresie:**

1. Mechaniczne wyrównanie istniejącej podbudowy mieszanką mineralno – asfaltową w ilości 75kg/ m<sup>2</sup>, standard II, transport mieszanki samochód samowyład. o ładowności 10-15
2. Nawierzchnie z mieszanek mineralno-asfaltowych standard II, grubość warstwy ścieralnej po zagęszczeniu 4 cm, transport mieszanki samochodami samowyład.

### **W ramach środków z Funduszu Solidarności UE przyznanych na usuwanie skutków klęsk żywiołowych.**

Szczegółowy opis zamówienia dla zadania Nr 2 opisują:

- Przedmiar robót - Załącznik Nr 14 do SIWZ
- Dokumentacja projektowa - Załącznik Nr 10 do SIWZ
- Specyfikacja Techniczna Wykonania i Odbioru Robót - Załącznik Nr 17 do SIWZ

### **2.3 Przedmiot zamówienia w zakresie zadania Nr 3 dotyczy:**

**NAZWA ZADANIA - Odbudowa drogi gminnej w miejscowości Koniecmosty dz. Nr 527 na długości 770 mb w zakresie:**

- 1). Koryta gł. 30 cm wykonane w gruntach kat.II-IV równiarką,
- 2). Warstwa odsączająca wykonana z piasku zagęszczona mechanicznie o grubości 10cm,
- 3). Dolna warstwa podbudowy z kruszywa kamiennego 31,5 -63, grubość warstwy po uwałowaniu 15cm.
- 4). Górna warstwa podbudowy z kruszywa kamiennego, grubość warstwy po uwałowaniu 10 cm

**W ramach środków z Funduszu Solidarności UE przyznanych na usuwanie skutków klęsk żywiołowych.**

Szczegółowy opis zamówienia dla zadania Nr 3 opisują:

- Przedmiar robót - Załącznik Nr 15 do SIWZ
- Dokumentacja projektowa - Załącznik Nr 11 do SIWZ
- Specyfikacja Techniczna Wykonania i Odbioru Robót - Załącznik Nr 17 do SIWZ

### **2.4 Przedmiot zamówienia w zakresie zadania Nr 4 dotyczy:**

**NAZWA ZADANIA. Odbudowa drogi gminnej w miejscowości Jurków w tym:**

**2.4.1 Odbudowa drogi gminnej w miejscowości Jurków dz. 1613, 1610 na długości 300 mb w km 0+000 - 0+300 w zakresie**

- 1) Koryta gł.30 cm wykonywane w gruntach kat. II-IV na poszerzeniach jezdni na długości 65 mb,
- 2) Warstwa odsączająca wykonana z piasku zagęszczona mechanicznie o grubości 10cm na poszerzeniach jezdni na długości 65 mb,
- 3) Dolna warstwa podbudowy z kruszywa kamiennego 31,5 -63, grubość warstwy po uwałowaniu 15cm na poszerzeniach jezdni na długości 65 mb,
- 4) Górna warstwa podbudowy z kruszywa kamiennego, grubość warstwy po uwałowaniu 10 cm na poszerzeniach jezdni na długości 65 mb,
- 5) Koryta gł.30 cm wykonywane w gruntach kat. II-IV równiarką na długości 93 mb,
- 6) Warstwa odsączająca wykonana z piasku zagęszczona mechanicznie o grubości 10cm na długości 93 mb,
- 7) Dolna warstwa podbudowy z kruszywa kamiennego 31,5 -63, grubość warstwy po uwałowaniu 15cm na długości 93 mb,
- 8) Górna warstwa podbudowy z kruszywa kamiennego, grubość warstwy po uwałowaniu 10 cm na długości 93 mb,
- 9) Profilowanie i zagęszczenie podłoża wykonywane mechanicznie w gruncie kat.II-IV pod warstwy konstrukcyjne nawierzchni na długości 142 mb,
- 10) Wyrównanie istniejącej podbudowy - Górna warstwa podbudowy z kruszywa kamiennego, grubość warstwy po uwałowaniu 10 cm na długości 142 mb,
- 11) Regulacja studzienek kanalizacyjnych szt 3,

12) Nawierzchnie z mieszanek mineralno-asfaltowych standard II, grubość warstwy ścieralnej po zagęszczeniu 4 cm, transport mieszanki samochodami samowyład.,

13) Utwardzenie poboczy kruszywem kamiennym 0-31,5 obustronnie gr.4 cm.

**W ramach środków z Funduszu Solidarności UE przyznanych na usuwanie skutków klęsk żywiołowych.**

#### **2.4.2 Odbudowa drogi gminnej w miejscowości Jurków dz. 1613, 1610 na długości 47 mb w km 0+300 - 0+347 w zakresie:**

1) Koryta gł.30 cm wykonywane w gruntach kat. II-IV na poszerzeniach jezdni,

2) Warstwa odsączająca wykonana z piasku zagęszczona mechanicznie o grubości 10cm na poszerzeniach jezdni,

3) Dolna warstwa podbudowy z kruszywa kamiennego 31,5 -63, grubość warstwy po uwałowaniu 15cm na poszerzeniach jezdni,

4) Górna warstwa podbudowy z kruszywa kamiennego, grubość warstwy po uwałowaniu 10 cm na poszerzeniach jezdni,

5) Profilowanie i zagęszczenie podłoża wykonywane mechanicznie w gruncie kat.II-IV pod warstwy konstrukcyjne nawierzchni na długości 47 mb,

6) Wyrównanie istniejącej podbudowy - Górna warstwa podbudowy z kruszywa kamiennego, grubość warstwy po uwałowaniu 10 cm na długości 47 mb,

7) Nawierzchnie z mieszanek mineralno-asfaltowych standard II, grubość warstwy ścieralnej po zagęszczeniu 4 cm, transport mieszanki samochodami samowyład.,

8) Utwardzenie poboczy kruszywem kamiennym 0-31,5 obustronnie gr.4 cm.

**Finansowana ze środków budżetu Gminy**

Szczegółowy opis zamówienia dla zadania Nr 4 opisują:

- Przedmiary robót - Załącznik Nr 16 do SIWZ

- Dokumentacja projektowa - Załącznik Nr 12 do SIWZ

- Specyfikacja Techniczna Wykonania i Odbioru Robót - Załącznik Nr 17 do SIWZ

3. Zamawiający nie dopuszcza możliwości składania ofert wariantowych

4. Przedmiotem niniejszego postępowania nie jest zawarcie umowy ramowej

5. Zamawiający dopuszcza możliwość udzielenia zamówień uzupełniających stanowiących nie więcej niż 50% wartości zamówienia podstawowego polegającego na powtórzeniu tego samego rodzaju zamówień co zamówienie podstawowe określone w przedmiocie zamówienia, zgodnie z przedmiotem zamówienia podstawowego, na zasadach określonych w art. 67 ust.1. pkt. 6) ustawy- Pzp.

6. Informacja na temat możliwości powierzenia przez wykonawcę wykonania części lub całości zamówienia podwykonawcom:

wykonawca może powierzyć wykonanie części lub całości niniejszego zamówienia podwykonawcom. W takim przypadku zobowiązany jest do wykazania w formularzu ofertowym części zamówienia, której wykonanie zamierza powierzyć podwykonawcom.

7. Zamawiający dopuszcza możliwość zmiany postanowień zawartej umowy w zakresie:

7.1 Zmiany terminu przewidzianego na zakończenie robót w następujących okolicznościach:

- 1) Zmiany spowodowane warunkami atmosferycznymi w szczególności:
  - klęski żywiołowe,
  - warunki atmosferyczne odbiegające od typowych, uniemożliwiające prowadzenie robót budowlanych, przeprowadzenie prób i sprawdzeń, dokonywanie odbiorów.
- 2) Zmiany spowodowane nieprzewidzianymi w SIWZ warunkami geologicznymi, archeologicznymi lub terenowymi.
- 3) zmiany będące następstwem okoliczności leżących po stronie Zamawiającego w szczególności:
  - wstrzymanie robót przez Zamawiającego,
  - konieczności usunięcia błędów lub wprowadzenia zmian w dokumentacji projektowej lub specyfikacji technicznej wykonania i odbioru robót,
- 4) Inne przyczyny zewnętrzne niezależne od Zamawiającego oraz Wykonawcy, skutkujące niemożliwością prowadzenia prac lub wykonania innych czynności przewidzianych umową, w szczególności na skutek zlecenia Wykonawcy zamówień dodatkowych, zgodnie z przepisami odrębnymi.

7.2 Zmiana sposobu spełniania świadczenia, na skutek zmian technologicznych spowodowanych następującymi okolicznościami:

- 1) pojawienie się na rynku materiałów nowszej generacji, pozwalających na zaoszczędzenie kosztów realizacji przedmiotu umowy lub umożliwiające uzyskanie lepszej jakości robót.
- 2) Konieczność zrealizowania projektu przy zastosowaniu innych rozwiązań technicznych/technologicznych, niż wskazane w dokumentacji projektowej lub specyfikacji technicznej wykonania i odbioru robót, w sytuacji, gdyby zastosowanie przewidzianych rozwiązań groziło niewykonaniem lub wadliwym wykonaniem przedmiotu umowy.

7.3 Pozostałe rodzaje zmian spowodowane następującymi okolicznościami:

- 1) zmiana sposobu rozliczenia umowy lub dokonywania płatności na rzecz Wykonawcy, na skutek zmian zawartej przez Zamawiającego umowy o dofinansowanie projektu lub wytycznych realizacji projektu

## 8. Wymagania stawiane Wykonawcy:

8.1 Wykonawca jest odpowiedzialny za jakość, zgodność z warunkami technicznymi i jakościowymi opisanymi dla przedmiotu zamówienia.

8.2 Wymagana jest należyta staranność przy realizacji zobowiązań umowy,

8.3 Ustalenia i decyzje dotyczące wykonywania zamówienia uzgadniane będą przez zamawiającego z ustanowionym przedstawicielem wykonawcy.

8.4 Określenie przez Wykonawcę telefonów kontaktowych i numerów fax. oraz innych ustaleń niezbędnych dla sprawnego i terminowego wykonania zamówienia.

8.5 Zamawiający nie ponosi odpowiedzialności za szkody wyrządzone przez Wykonawcę podczas wykonywania przedmiotu zamówienia.

8.6 Zaleca się, aby Wykonawcy dokonali wizji lokalnej na terenie realizacji robót i w jej okolicy w celu dokonania oceny dokumentów i informacji przekazanych w ramach niniejszego postępowania przez Zamawiającego

## 9. Wymagania organizacyjne

1. W postępowaniu o udzielenie zamówienia publicznego oświadczenia, wnioski, zawiadomienia oraz informacje zamawiający i wykonawcy przekazują pisemnie, faksem lub drogą elektroniczną.

2. Jeżeli zamawiający lub wykonawca przekazują oświadczenia, wnioski, zawiadomienia oraz informacje faksem lub drogą elektroniczną, każda ze stron na żądanie drugiej niezwłocznie potwierdza fakt ich otrzymania.

3. Informacje drogą faksową należy przesłać na numer 041 3792106 w. 25 lub 041 3792128

4. Informacje drogą elektroniczną należy przesłać na adres [urząd@ug.wislica.pl](mailto:urząd@ug.wislica.pl).

10. Wymagania dot. gwarancji

**Wymagania dotyczące gwarancji zawarte są w projekcie umowy stanowiącej - załącznik Nr 6 SIWZ**

**IV. Termin wykonania zamówienia**

1) Zadanie nr 1 do dnia 30.07.2012 roku.

2) Zadanie nr 2 do dnia 20.06.2012 roku.

3) Zadanie nr 3 do dnia 20.06.2012 roku.

4) Zadanie nr 4 do dnia 20.06.2012 roku.

**V. Warunki udziału w postępowaniu oraz opis sposobu dokonywania oceny spełnienia tych warunków**

1. O udzielenie niniejszego zamówienia mogą ubiegać się wykonawcy, którzy spełniają warunki, dotyczące:

**1) posiadania uprawnień do wykonywania określonej działalności lub czynności, jeżeli przepisy prawa nakładają obowiązek ich posiadania,**

- działalność prowadzona na potrzeby wykonania przedmiotu zamówienia nie wymaga posiadania specjalnych uprawnień.

Ocena spełnienia warunku udziału w postępowaniu dokonywana będzie w oparciu o złożone przez wykonawcę w niniejszym postępowaniu oświadczenia oraz dokumenty- Załącznik Nr 3 do SIWZ.

**2) posiadania wiedzy i doświadczenia,**

**2.1) W przypadku składania oferty częściowej na Zadanie Nr 1** wymagane jest wykazanie przez Wykonawcę realizacji co najmniej 2 robót budowlanych w okresie ostatnich pięciu lat przed upływem terminu składania ofert, a jeżeli okres prowadzenia działalności jest krótszy - w tym okresie. Za spełnianie warunku w zakresie Zadania Nr 1 Zamawiający uzna, jeżeli Wykonawca wykaże co najmniej 2 roboty budowlane tj.

- co najmniej wykonania drogi o nawierzchni z kamienia o długości 400 mb

- co najmniej wykonania drogi o nawierzchni asfaltowej o długości 400 mb.

**2.2) W przypadku składania oferty częściowej na Zadanie Nr 2** wymagane jest wykazanie przez Wykonawcę realizacji co najmniej 1 roboty budowlanej w okresie ostatnich pięciu lat przed upływem terminu składania ofert, a jeżeli okres prowadzenia działalności jest krótszy - w tym okresie. Za spełnianie warunku w zakresie Zadania Nr 2 Zamawiający uzna, jeżeli Wykonawca wykaże co najmniej 1 robotę budowlaną tj.

- wykonania drogi o nawierzchni z asfaltu o długości 220 mb.

**2.3) W przypadku składania oferty częściowej na Zadanie Nr 3** wymagane jest wykazanie przez Wykonawcę realizacji co najmniej 1 roboty budowlanej w okresie ostatnich pięciu lat przed upływem terminu składania ofert, a jeżeli okres prowadzenia działalności jest krótszy - w tym

okresie. Za spełnianie warunku w zakresie Zadania Nr 3 Zamawiający uzna, jeżeli Wykonawca wykaże co najmniej 1 robotę budowlaną tj.

- wykonania drogi o nawierzchni z kamienia o długości 350 mb .

**2.4) W przypadku składania oferty częściowej na Zadanie Nr 4** wymagane jest wykazanie przez Wykonawcę realizacji co najmniej 1 roboty budowlanej w okresie ostatnich pięciu lat przed upływem terminu składania ofert, a jeżeli okres prowadzenia działalności jest krótszy - w tym okresie. Za spełnianie warunku w zakresie Zadania Nr 4 Zamawiający uzna, jeżeli Wykonawca wykaże co najmniej 1 robotę budowlaną tj.

- wykonania drogi o nawierzchni z asfaltu o długości 150 mb.

**2.5) W przypadku składania oferty na więcej niż jedną część zamówienia** Wykonawca zobowiązany jest wykazać się odpowiednio większym doświadczeniem w powyższym zakresie i w przypadku składania oferty na: Dwie lub trzy lub cztery części zamówienia Wykonawca winien okazać się sumą robót/doświadczeń opisanych dla poszczególnych zadań zaoferowanych przez Wykonawcę do realizacji.

**3) dysponowania odpowiednim potencjałem technicznym oraz osobami zdolnymi do wykonania zamówienia**, wymagane jest wykazanie przez Wykonawcę, że: dysponuje lub będzie dysponował narzędziami w celu realizacji zamówienia wraz z informacją o podstawie dysponowania tymi zasobami.

**1) W przypadku składania oferty częściowej na Zadanie Nr 1 lub Zadanie Nr 2 lub Zadanie Nr 4**

Zamawiający żąda aby Wykonawca wykazał że dysponuje lub będzie dysponował:

- Rozścielaczem mas bitumicznych co najmniej - szt 1
- Walcem drogowy co najmniej - szt 2,
- Koparką co najmniej - szt 2,
- Samochodem samowyładowczy co najmniej - szt 2,
- Piłą do cięcia asfaltu co najmniej - szt 1
- Równiarką co najmniej - szt 1.

**2) W przypadku składania oferty częściowej na Zadanie Nr 3**

Zamawiający żąda aby Wykonawca wykazał że dysponuje lub będzie dysponował:

- Walcem drogowy co najmniej - szt 2,
- Koparką co najmniej - szt 2,
- Samochodem samowyładowczy co najmniej - szt 2,
- równiarka co najmniej - szt 1.

**3) W przypadku składania oferty na całość zamówienia tj: Zadanie Nr 1,2,3 i 4** Zamawiający żąda aby Wykonawca wykazał że dysponuje lub będzie dysponował:

- Rozścielaczem mas bitumicznych co najmniej - szt 1
- Walcem drogowy co najmniej - szt 2,
- Koparką co najmniej - szt 2,
- Samochodem samowyładowczy co najmniej - szt 2,
- Piłą do cięcia asfaltu co najmniej - szt 1
- równiarka co najmniej - szt 1.

**4) sytuacji ekonomicznej i finansowej,** zamawiający nie wyznacza szczegółowego warunku w tym zakresie.

Ocena spełnienia warunków udziału w postępowaniu dokonywana będzie w oparciu o złożone przez wykonawcę w niniejszym postępowaniu oświadczenia oraz dokumenty- Załącznik Nr 3 do SIWZ.

2. Wykonawca może polegać na wiedzy i doświadczeniu, potencjale technicznym, osobach zdolnych do wykonania zamówienia lub zdolnościach finansowych innych podmiotów, niezależnie od charakteru prawnego łączących go z nimi stosunków. Wykonawca w takiej sytuacji zobowiązany jest udowodnić zamawiającemu, iż będzie dysponował zasobami niezbędnymi do realizacji zamówienia, w szczególności przedstawiając w tym celu pisemne zobowiązanie tych podmiotów do oddania mu do dyspozycji niezbędnych zasobów na okres korzystania z nich przy wykonywaniu zamówienia.

3. Wykonawcy, którzy nie wykażą spełnienia warunków udziału w postępowaniu podlegać będą wykluczeniu z udziału w postępowaniu.

4. Z udziału w niniejszym postępowaniu wyklucza się wykonawców, którzy podlegają wykluczeniu na podstawie art. 24 ust. 1 i 2 Prawa zamówień publicznych.

5. Ofertę wykonawcy wykluczonego uważa się za odrzuconą.

6. Zamawiający odrzuca ofertę, jeżeli:

- 1) jest niezgodną z ustawą.
- 2) jej treść nie odpowiada treści specyfikacji istotnych warunków zamówienia, z zastrzeżeniem art. 87 ust. 2 pkt. 3 Prawa zamówień publicznych.
- 3) jej złożenie stanowi czyn nieuczciwej konkurencji w rozumieniu przepisów o zwalczaniu nieuczciwej konkurencji.
- 4) zawiera rażąco niską cenę w stosunku do przedmiotu zamówienia.
- 5) została złożona przez wykonawcę wykluczonego z udziału w postępowaniu o udzielenie zamówienia.
- 6) zawiera błędy w obliczeniu ceny.
- 7) wykonawca w terminie 3 dni od dnia doręczenia zawiadomienia nie zgodził się na poprawienie omyłki, o której mowa w art. 87 ust. 2 pkt. 3 Prawa zamówień publicznych
- 8) jest nieważna na podstawie odrębnych przepisów,

7. Ocena spełnienia warunków udziału w postępowaniu dokonywana będzie w oparciu o złożone przez wykonawcę w niniejszym postępowaniu oświadczenia oraz dokumenty.

8. Ocena ofert w zakresie poszczególnych zadań będzie niezależna od siebie. Odrzucenie oferty wykonawcy w zakresie jednego zadania nie powoduje automatycznie odrzucenia jego oferty w zakresie innego zadania.

## **VI. Wykaz oświadczeń lub dokumentów, jakie mają dostarczyć wykonawcy w celu potwierdzenia spełnienia warunków udziału w postępowaniu**

A. Na ofertę składają się następujące dokumenty i załączniki:

A.1) Formularz ofertowy - wypełniony i podpisany przez wykonawcę

A.2) Oświadczenie o spełnieniu warunków udziału w postępowaniu z art. 22 ust. 1 Prawa zamówień publicznych.

A.3) Oświadczenie o braku podstaw do wykluczenia z postępowania o udzielenie zamówienia z art. 24 ust. 1 Prawa zamówień publicznych

A.4) Wykaz osób do kontaktów z zamawiającym

A.5) Wzór umowy- parafowany przez wykonawcę

A.6) Dokumenty potwierdzające posiadanie uprawnień / pełnomocnictw osób składających ofertę, o ile nie wynikają z przepisów prawa lub z przedstawionych dokumentów rejestrowych.

A.7) Formularze cenowe w zakresie wybranych przez wykonawcę zadań od 1 do 4 - wypełnione i podpisane przez wykonawcę

B. W celu wykazania braku podstaw do wykluczenia z postępowania o udzielenie zamówienia z art. 24 ust 1 Prawa zamówień publicznych wykonawca składa następujące dokumenty:

B.1) Aktualny odpis z właściwego rejestru, jeżeli odrębne przepisy wymagają wpisu do rejestru, w celu wykazania braku podstaw do wykluczenia w oparciu o art. 24 ust. 1 pkt 2 ustawy, wystawionego nie wcześniej niż 6 miesięcy przed upływem terminu składania ofert.

W przypadku osób fizycznych oświadczenie wymienione w pkt. A.3) niniejszej specyfikacji.

C. W celu wykazania spełnienia przez wykonawcę warunków, o których mowa w art. 22 ust. 1 pkt. 1) do 3) ustawy Pzp, należy złożyć następujące dokumenty:

C.2) Wykaz robót budowlanych w zakresie niezbędnym do wykazania spełniania warunku wiedzy i doświadczenia, wykonanych w okresie ostatnich pięciu lat przed upływem terminu składania ofert, a jeżeli okres prowadzenia działalności jest krótszy - w tym okresie, z podaniem ich rodzaju i wartości, daty i miejsca wykonania oraz załączeniem dokumentu potwierdzającego, że roboty zostały wykonane zgodnie z zasadami sztuki budowlanej i prawidłowo ukończone - **Załącznik Nr 7 do SIWZ.**

Zamawiający uzna za spełnienie przez Wykonawcę powyższego warunku jeżeli wykaże, że wykonał:

**1) W przypadku składania oferty częściowej na Zadanie Nr 1** wymagane jest wykazanie przez Wykonawcę realizacji co najmniej 2 robót budowlanych w okresie ostatnich pięciu lat przed upływem terminu składania ofert, a jeżeli okres prowadzenia działalności jest krótszy - w tym okresie. Za spełnianie warunku w zakresie Zadania Nr 1 Zamawiający uzna, jeżeli Wykonawca wykaże co najmniej 2 roboty budowlane tj.

- co najmniej wykonania drogi o nawierzchni z kamienia o długości 400 mb

- co najmniej wykonania drogi o nawierzchni asfaltowej o długości 400 mb.

**2) W przypadku składania oferty częściowej na Zadanie Nr 2** wymagane jest wykazanie przez Wykonawcę realizacji co najmniej 1 roboty budowlanej w okresie ostatnich pięciu lat przed upływem terminu składania ofert, a jeżeli okres prowadzenia działalności jest krótszy - w tym okresie. Za spełnianie warunku w zakresie Zadania Nr 2 Zamawiający uzna, jeżeli Wykonawca wykaże co najmniej 1 robotę budowlaną tj.

- wykonania drogi o nawierzchni z asfaltu o długości 220 mb.

**3) W przypadku składania oferty częściowej na Zadanie Nr 3** wymagane jest wykazanie przez Wykonawcę realizacji co najmniej 1 roboty budowlanej w okresie ostatnich pięciu lat przed upływem terminu składania ofert, a jeżeli okres prowadzenia działalności jest krótszy - w tym

okresie. Za spełnianie warunku w zakresie Zadania Nr 3 Zamawiający uzna, jeżeli Wykonawca wykaże co najmniej 1 robotę budowlaną tj.

- wykonania drogi o nawierzchni z kamienia o długości 350 mb .

**4) W przypadku składania oferty częściowej na Zadanie Nr 4** wymagane jest wykazanie przez Wykonawcę realizacji co najmniej 1 roboty budowlanej w okresie ostatnich pięciu lat przed upływem terminu składania ofert, a jeżeli okres prowadzenia działalności jest krótszy - w tym okresie. Za spełnianie warunku w zakresie Zadania Nr 4 Zamawiający uzna, jeżeli Wykonawca wykaże co najmniej 1 robotę budowlaną tj.

- wykonania drogi o nawierzchni z asfaltu o długości 150 mb.

**5) W przypadku składania oferty na więcej niż jedną część zamówienia** Wykonawca zobowiązany jest wykazać się odpowiednio większym doświadczeniem w powyższym zakresie i w przypadku składania oferty na: Dwie lub trzy lub cztery części zamówienia Wykonawca winien okazać się sumą robót/doświadczeń opisanych dla poszczególnych zadań zaoferowanych przez Wykonawcę do realizacji.

c.3) Wykaz narzędzi, wyposażenia zakładu i urządzeń technicznych dostępnych wykonawcy usług lub robót budowlanych w celu realizacji zamówienia.

szczegółowy opis wymaganych narzędzi, wyposażenia zakładu i urządzeń technicznych dla wykonawców

**1) W przypadku składania oferty częściowej na Zadanie Nr 1 lub Zadanie Nr 2 lub Zadanie Nr 4**

Zamawiający żąda aby Wykonawca wykazał że dysponuje lub będzie dysponował:

- Rozściełaczem mas bitumicznych co najmniej - szt 1
- Walcem drogowy co najmniej - szt 2,
- Koparką co najmniej - szt 2,
- Samochodem samowyładowczy co najmniej - szt 2,
- Piłą do cięcia asfaltu co najmniej - szt 1
- Równiarką co najmniej - szt 1.

**2) W przypadku składania oferty częściowej na Zadanie Nr 3**

Zamawiający żąda aby Wykonawca wykazał że dysponuje lub będzie dysponował:

- Walcem drogowy co najmniej - szt 2,
- Koparką co najmniej - szt 2,
- Samochodem samowyładowczy co najmniej - szt 2,
- równiarka co najmniej - szt 1.

**3) W przypadku składania oferty na całość zamówienia tj: Zadanie Nr 1,2,3 i 4** Zamawiający żąda aby Wykonawca wykazał że dysponuje lub będzie dysponował:

- Rozściełaczem mas bitumicznych co najmniej - szt 1
- Walcem drogowy co najmniej - szt 2,
- Koparką co najmniej - szt 2,
- Samochodem samowyładowczy co najmniej - szt 2,
- Piłą do cięcia asfaltu co najmniej - szt 1
- równiarka co najmniej - szt 1.

**D.** W celu wykazania spełnienia przez wykonawcę warunków o których mowa w art. 22 ust. 1 pkt. 4) ustawy Pzp, należy złożyć następujące dokumenty:

## oświadczenie załącznik Nr 3 do SIWZ.

E. Wykonawca zamieszkały poza terytorium Rzeczypospolitej Polskiej:

E.1) Zamiast dokumentów, o których mowa w pkt.B.1) składa dokument lub dokumenty, wystawione w kraju, w którym ma siedzibę lub miejsce zamieszkania, potwierdzające odpowiednio, że:

1) nie otwarto jego likwidacji ani nie ogłoszono upadłości - wystawiony nie wcześniej niż 6 miesięcy przed upływem terminu składania ofert.

Jeżeli w miejscu zamieszkania osoby lub w kraju, w którym wykonawca ma siedzibę lub miejsce zamieszkania, nie wydaje się dokumentów wskazanych w niniejszym pkt. „E” zastępuje się je dokumentem zawierającym oświadczenie złożone przed notariuszem, właściwym organem sądowym, administracyjnym albo organem samorządu zawodowego lub gospodarczego odpowiednio miejsca zamieszkania osoby lub kraju, w którym wykonawca ma siedzibę lub miejsce zamieszkania - wystawionych nie wcześniej niż w terminach określonych w niniejszym pkt. „E”.

F. Dokumenty wymagane w przypadku składania oferty wspólnej:

F.1 Wykonawcy mogą wspólnie ubiegać się o udzielenie zamówienia, w takim przypadku dla ustanowionego pełnomocnika do oferty należy załączyć pełnomocnictwo do reprezentowania w postępowaniu lub do reprezentowania w postępowaniu i zawarcia umowy.

F.2) Oferta winna zawierać: oświadczenia i dokumenty opisane w pkt.(A3 i B.1) dla każdego partnera z osobna, pozostałe dokumenty składane są wspólnie.

G. W celu potwierdzenia, że oferowane roboty budowlane odpowiadają wymaganiom określonym w niniejszej specyfikacji istotnych warunków zamówienia do oferty należy dołączyć następujące dokumenty: - **Zamawiający nie wymaga dokumentów.**

H. Postanowienia dotyczące składanych dokumentów

H.1) Dokumenty w niniejszym postępowaniu mogą być składane w oryginale lub kopii poświadczonej za zgodność z oryginałem przez Wykonawcę lub osobę / osoby uprawnione do podpisania oferty z dopiskiem "za zgodność z oryginałem".

H.2) Oferta, wszystkie wymagane załączniki, składane dokumenty oraz oświadczenia podpisane przez upoważnionego przedstawiciela wykonawcy wymagają załączenia właściwego pełnomocnictwa lub umocowania prawnego.

H.3) Dokumenty sporządzone w języku obcym są składane wraz z tłumaczeniem na język polski..

H.4) Zamawiający może żądać przedstawienia oryginału lub notarialnie poświadczonej kopii dokumentu wyłącznie wtedy, gdy złożona przez wykonawcę kopia dokumentu jest nieczytelna lub budzi wątpliwości, co do jej prawdziwości.

H.5) W przypadku wykonawców wspólnie ubiegających się o udzielenie zamówienia oraz w przypadku podmiotów, o których mowa w pkt. H.6), kopie dokumentów dotyczących każdego z tych podmiotów winny być poświadczane za zgodność z oryginałem przez te podmioty.

H.6) Jeżeli wykonawca wykazując spełnienie warunków, o których mowa w pkt. C polega na zasobach innych podmiotów zobowiązany jest wykazać, że w stosunku do tych podmiotów brak jest podstaw wykluczenia z postępowania o udzielenie zamówienia poprzez złożenie razem z

ofertą dokumentów wymienionych w pkt. A.3) oraz pkt. B.1) dotyczących każdego z tych podmiotów, o ile podmioty te będą brały udział w realizacji części zamówienia.

## **VII. Informacja o sposobie porozumiewania się zamawiającego z wykonawcami oraz przekazywania oświadczeń lub dokumentów, a także wskazanie osób uprawnionych do porozumiewania się z wykonawcami**

1. Zasady i formy przekazywania oświadczeń, wniosków i innych:

1) Wszelkie oświadczenia, wnioski, zawiadomienia oraz informacje Zamawiający i Wykonawcy przekazują pisemnie. Pytania muszą być skierowane na:

**Gmina Wiślica**  
**Ul. Okopowa 8**  
**28-160 Wiślica.**

2) Inne dopuszczalne formy porozumiewania się z Wykonawcami:

a) Zamawiający dopuszcza porozumiewanie się za pomocą faksu na nr faksu: **41 3792128 lub 41 3792106 wew.25.**

b) Zamawiający dopuszcza możliwość porozumiewania się drogą elektroniczną na adres poczty elektronicznej: [urząd@ug.wislica.pl](mailto:urząd@ug.wislica.pl)

3) W przypadku, gdy przesłane za pomocą faksu oświadczenia, wnioski, zawiadomienia oraz inne dokumenty w niniejszym postępowaniu będą nieczytelne Zamawiający może się zwrócić o ponowne ich przesłanie za pomocą innego z wymienionych w SIWZ sposobów.

2. Osoby uprawnione do porozumiewania się z wykonawcami

1) Osobą ze strony zamawiającego upoważnioną do kontaktowania się z wykonawcami jest:

- **Marek Gawel tel. (41) 379-21-06 w.24** - w sprawach proceduralnych:

- **Waldemar Błachut tel. (41) 379-21-06 w.32** - w sprawach merytorycznych:

**Od poniedziałku do piątku w godzinach 7.00-15.00**

2) Osobą ze strony zamawiającego upoważnioną do potwierdzenia wpływu oświadczeń, wniosków, zawiadomień oraz innych informacji przekazanych za pomocą faksu lub drogą elektroniczną jest: **Marek Gawel tel. (41) 379-21-06 w.24**

3. Wyjaśnienie treści specyfikacji istotnych warunków zamówienia

1) Wykonawca może zwrócić się do Zamawiającego o wyjaśnienie treści niniejszej specyfikacji istotnych warunków zamówienia. Zamawiający udzieli wyjaśnień niezwłocznie wszystkim wykonawcom, którym przekazał specyfikację istotnych warunków zamówienia nie później niż na 2 dni przed upływem terminu składania ofert, z zastrzeżeniem pkt.2).

2) Jeżeli wniosek o wyjaśnienie treści specyfikacji wpłynie do zamawiającego później niż do końca dnia, w którym upływa połowa wyznaczonego (pkt. XI niniejszej specyfikacji) terminu składania ofert lub dotyczy udzielonych wyjaśnień, zamawiający może udzielić wyjaśnień lub pozostawić wniosek bez rozpoznania.

3) Ewentualna zmiana terminu składania ofert nie powoduje przesunięcia terminu, o którym

mowa w pkt. 2), po upływie, którego zamawiający może pozostawić wniosek o wyjaśnienie treści specyfikacji bez rozpoznania.

- 4) Treść zapytań oraz udzielone wyjaśnienia zostaną jednocześnie przekazane wszystkim Wykonawcom, którym przekazano specyfikację istotnych warunków zamówienia, bez ujawniania źródła zapytania oraz zamieszczone na stronie internetowej [www.ug.wislica.pl](http://www.ug.wislica.pl).
  - 5) Nie udziela się żadnych ustnych i telefonicznych informacji, wyjaśnień czy odpowiedzi na kierowane do zamawiającego zapytania w sprawach wymagających zachowania pisemności postępowania.
  - 6) Zamawiający nie przewiduje zorganizowania zebrania z wykonawcami
4. Modyfikacja treści specyfikacji istotnych warunków zamówienia:
- 1) W uzasadnionych przypadkach zamawiający może przed upływem terminu składania ofert zmodyfikować treść specyfikacji istotnych warunków zamówienia.
  - 2) Wprowadzone w ten sposób modyfikacje, uzupełnienia i ustalenia lub zmiany, w tym zmiany terminów, przekazane zostaną wszystkim wykonawcom, którym przekazano specyfikację istotnych warunków zamówienia oraz zamieszczone zostaną na stronie internetowej [www.ug.wislica.pl](http://www.ug.wislica.pl).
  - 3) Wszelkie modyfikacje, uzupełnienia i ustalenia oraz zmiany, w tym zmiany terminów, jak również pytania Wykonawców wraz z wyjaśnieniami stają się integralną częścią specyfikacji istotnych warunków zamówienia i będą wiążące przy składaniu ofert. Wszelkie prawa i zobowiązania wykonawcy odnośnie wcześniej ustalonych terminów będą podlegały nowemu terminowi.
  - 4) Jeżeli wprowadzona modyfikacja treści specyfikacji nie prowadzi do zmiany treści ogłoszenia zamawiający może przedłużyć termin składania ofert o czas niezbędny na wprowadzenie zmian w ofertach, jeżeli będzie to niezbędne.
  - 5) Jeżeli wprowadzona modyfikacja treści specyfikacji prowadzi do zmiany treści ogłoszenia Zamawiający zamieści w Biuletynie Zamówień Publicznych „ogłoszenie o zmianie ogłoszenia zamieszczonego w Biuletynie Zamówień Publicznych”, przedłużając jednocześnie termin składania ofert o czas niezbędny na wprowadzenie zmian w ofertach, jeżeli spełnione zostaną przesłanki określone w art. 12a ust. 1 lub 2 Prawa zamówień publicznych.
  - 6) Niezwłocznie po zamieszczeniu w Biuletynie Zamówień Publicznych „ogłoszenia o zmianie ogłoszenia zamieszczonego w Biuletynie Zamówień Publicznych” zamawiający zamieści informację o zmianach na tablicy ogłoszeń oraz na stronie internetowej [www.ug.wislica.pl](http://www.ug.wislica.pl).

### VIII. Wymagania dotyczące wadium

#### 1. Zamawiający wymaga wniesienia wadium

- 1) Ustala się wadium dla całości zamówienia tj zadanie 1+zadanie 2 + zadanie 3 + zadanie 4 w wysokości 22 400,00 zł (słownie: dwadzieścia dwa tysiące czterysta zł)
- 2) Ustala się wadium w zakresie poszczególnych zadań od 1 do 4 w wysokości:
  - 2.1) dla zadania nr 1 w wysokości: 14 000,00 zł, (słownie: czternaście tysięcy zł).
  - 2.2) dla zadania nr 2 w wysokości: 1500,00 zł, (słownie: jeden tysiąc pięćset zł).
  - 2.3) dla zadania nr 3 w wysokości: 5 000,00 zł, (słownie: pięć tysięcy zł).
  - 2.4) dla zadania nr 4 w wysokości: 1 900,00 zł, (słownie: jeden tysiąc dziewięćset zł).

2.5) w przypadku składania oferty na dwa lub trzy zadania wybrane do realizacji przez Wykonawcę wysokość wadium ustala się na kwotę sumy wartości kwot ustalonych przez Zamawiającego dla poszczególnych zadań.

2. Wykonawca wnosi wadium w wybranej przez siebie, wymienionej poniżej, formie:

1) w pieniądzu, przelewem na rachunek bankowy:

Bank Spółdzielczy w Busku-Zdroju o/ Wiślica, nr rachunku 37 84800004 2002 0060 0284 0005 dla wadium z adnotacją:

a) w przypadku składania oferty na zadanie od 1 do 4 - „wadium - Odbudowa dróg gminnych w miejscowości Chotel Czerwony, Górki, Skotniki Dolne, Wiślica-Szczytniki, Koniecmosty, Jurków – zadanie od 1 do 4”.

b) w przypadku składania oferty na zadania nr 1 – „wadium- **Odbudowa dróg gminnych w miejscowości Chotel Czerwony, Górki, Skotniki Dolne - zadanie nr 1**”.

c) w przypadku składania oferty na zadanie nr 2 – „wadium- **Odbudowa drogi gminnej Nr 004379T Wiślica – Szczytniki – zadanie nr 2**”.

d) w przypadku składania oferty na zadanie nr 3 – „wadium- **Odbudowa drogi gminnej w miejscowości Koniecmosty - zadania nr 3**”.

e) w przypadku składania oferty na zadanie nr 4 – „wadium- **Odbudowa drogi gminnej w miejscowości Jurków - zadania nr 4**”.

f) w przypadku składania oferty na dwa lub trzy zadania wybrane przez Wykonawcę – „wadium – Odbudowę dróg gminnych w miejscowości .....- zadanie nr....., zadanie nr....., zadanie nr.....

2) w poręczeniach bankowych lub poręczeniach spółdzielczej kasy oszczędnościowo - kredytowej, z tym, że zobowiązanie kasy jest zobowiązaniem pieniężnym,

3) w gwarancjach bankowych,

4) w gwarancjach ubezpieczeniowych

5) w poręczeniach udzielanych przez podmioty, o których mowa w art. 6b ust. 5 pkt 2 ustawy z dnia 9 listopada 2000 r. o utworzeniu Polskiej Agencji Rozwoju Przedsiębiorczości (Dz. U. z 2007 r. Nr 42, poz. 275)

**U W A G A!!!**

**W przypadku:**

- Wniesienia wadium w pieniądzu przelewem na rachunek bankowy do oferty należy dołączyć kserokopię potwierdzoną za zgodność z oryginałem lub oryginał dokumentu wadialnego – przelewu,

- Wniesienia wadium w pozostałych formach innych niż pieniężna należy dołączyć do oferty dokument w oryginale.

3. Za termin wniesienia wadium w formie przelewu pieniężnego przyjmuje się termin uznania na rachunku zamawiającego nie później niż do 15.05.2012 r. do godz. 08:00

4. W zakresie wadium obowiązują uregulowania Prawa zamówień publicznych zawarte w art. 45 i 46.

5. W przypadku niezabezpieczenia oferty jedną z określonych w niniejszej specyfikacji form wadium wykonawca zostanie wykluczony z udziału w postępowaniu, a jego oferta podlegać będzie odrzuceniu.

## **IX. Termin związania ofertą**

1. Bieg terminu związania ofertą rozpoczyna się wraz z upływem terminu składania ofert.
2. Wykonawca pozostaje związany ofertą przez okres 30 dni od upływu terminu składania ofert, tj. od dnia 15.05.2012 r.  
W uzasadnionych przypadkach, na co najmniej 3 dni przed upływem terminu związania ofertą zamawiający może tylko raz zwrócić się do wykonawców o wyrażenie zgody na przedłużenie tego terminu o oznaczony okres, nie dłuższy jednak niż 60 dni.
4. Wykonawca może przedłużyć termin związania ofertą samodzielnie, zawiadamiając o tym zamawiającego.
5. Jeżeli przedłużenie terminu związania ofertą dokonywane jest po wyborze oferty najkorzystniejszej, obowiązek wniesienia nowego wadium lub jego przedłużenia dotyczy jedynie wykonawcy, którego oferta została wybrana jako najkorzystniejsza.

## **X. Opis sposobu przygotowania oferty**

### **1. Przygotowanie oferty:**

- 1) Wykonawca może złożyć jedną ofertę, w formie pisemnej, w języku polskim, pismem czytelnym.
- 2) Koszty związane z przygotowaniem oferty ponosi składający ofertę.
- 3) Oferta oraz wymagane formularze, zestawienia i wykazy składane wraz z ofertą wymagają podpisu osób uprawnionych do reprezentowania firmy w obrocie gospodarczym, zgodnie z aktem rejestracyjnym oraz przepisami prawa.
- 4) Oferta podpisana przez upoważnionego przedstawiciela wykonawcy wymaga załączenia właściwego pełnomocnictwa lub umocowania prawnego.
- 5) Oferta powinna zawierać wszystkie wymagane dokumenty, oświadczenia, załączniki i inne dokumenty, o których mowa w treści niniejszej specyfikacji.
- 6) Dokumenty winny być sporządzone zgodnie z zaleceniami oraz przedstawionymi przez zamawiającego wzorcami (załącznikami), zawierać informacje i dane określone w tych dokumentach.
- 7) Poprawki w ofercie muszą być naniesione czytelnie oraz opatrzone podpisem osoby/ osób podpisującej ofertę.
- 8) Wszystkie strony oferty powinny być spięte (zszyte) w sposób trwały, zapobiegający możliwości dekompletacji zawartości oferty.

### **2. Postanowienia dotyczące wnoszenia oferty wspólnej przez dwa lub więcej podmioty gospodarcze (konsorcja/ spółki cywilne):**

- 1) Wykonawcy mogą wspólnie ubiegać się o udzielenie zamówienia.
- 2) Wykonawcy ustanawiają pełnomocnika do reprezentowania ich w postępowaniu o udzielenie zamówienia albo do reprezentowania w postępowaniu i zawarcia umowy, a pełnomocnictwo / upoważnienie do pełnienia takiej funkcji wystawione zgodnie z wymogami ustawowymi, podpisane przez prawnie upoważnionych przedstawicieli każdego z wykonawców występujących wspólnie należy załączyć do oferty.
- 3) Oferta winna być podpisana przez każdego z wykonawców występujących wspólnie lub przez upoważnionego przedstawiciela.
- 4) Wykonawcy wspólnie ubiegający się o udzielenie zamówienia ponoszą solidarną

odpowiedzialność za wykonanie umowy.

- 5) Jeżeli oferta wspólna złożona przez dwóch lub więcej wykonawców zostanie wyłoniona w prowadzonym postępowaniu jako najkorzystniejsza przed podpisaniem umowy zamawiający zażąda w wyznaczonym terminie złożenia umowy regulującej współpracę tych wykonawców, podpisanej przez wszystkich wykonawców, przy czym termin, na jaki została zawarta nie może być krótszy niż termin realizacji zamówienia.

### 3. Sposób zaadresowania oferty:

- 1) Ofertę należy złożyć w nieprzejrzywej, zamkniętej kopercie / opakowaniu w sposób gwarantujący zachowanie poufności jej treści oraz zabezpieczającej jej nienaruszalność do terminu otwarcia ofert.
- 2) Koperta / opakowanie zawierające ofertę winno być zaadresowane do zamawiającego na adres podany w punkcie 1 niniejszej specyfikacji i opatrzone nazwą, dokładnym adresem wykonawcy oraz oznaczone w sposób następujący:

„Oferta - Odbudowa dróg gminnych w miejscowości Chotel Czerwony, Górki, Skotniki  
Dolne, Wiślica-Szczytniki, Koniecmosty, Jurków”

nie otwierać przed 15.05.2012 r. roku, godz. 08:10. otwarcie ofert”

- 3) Zamawiający nie ponosi odpowiedzialności za zdarzenia wynikające z nienależytego oznakowania koperty / opakowania lub braku którejkolwiek z wymaganych informacji.

## XI. Miejsce i termin składania i otwarcia ofert

1. Oferty należy składać do dnia: **15.05.2012 roku** do godz. **8:00**. składania ofert w siedzibie zamawiającego

Urząd Gminy Wiślica

Ulica Okopowa 8

28-160 Wiślica

Pokój nr 9 – I piętro, sekretariat

2. Wykonawca może, przed upływem terminu do składania ofert, zmienić lub wycofać ofertę. Zmiana, jak i wycofanie oferty, wymagają zachowania formy pisemnej.

3. Oferty zostaną otwarte dnia: **15.05.2012 roku**, o godz. **8:10** otwarcia ofert w siedzibie zamawiającego

Urząd Gminy Wiślica

Ulica Okopowa 8

28-160 Wiślica

Pokój nr 13 – I piętro

## **XII. Opis sposobu obliczenia ceny**

- 1) Cena oferty w zakresie każdego zadania z osobna uwzględnia wszystkie zobowiązania, musi być podana w PLN cyfrowo i słownie, z wyodrębnieniem należnego podatku VAT - jeżeli występuje.
- 2) Cena podana w ofercie winna obejmować wszystkie koszty i składniki związane z wykonaniem każdej z części zamówienia - poszczególnych zadań oraz warunkami stawianymi przez Zamawiającego.
- 3) Cena może być tylko jedna za oferowaną część przedmiotu zamówienia – poszczególne zadania, nie dopuszcza się wariantowości cen.
- 4) Cena nie ulega zmianie przez okres ważności oferty (związania ofertą).
- 5) Cenę za wykonanie poszczególnych części przedmiotu zamówienia - zadań należy wyliczyć w poszczególnych „Formularzach cenowych” stanowiących załączniki do niniejszej specyfikacji istotnych warunków zamówienia, a następnie tak obliczoną cenę przenieść do „Formularza ofertowego”

## **XIII. Opis kryteriów, którymi zamawiający będzie się kierował przy wyborze oferty, wraz z podaniem znaczenia tych kryteriów i sposobu oceny ofert**

1. Kryteria oceny ofert - zamawiający uzna oferty za spełniające wymagania i przyjmie do szczegółowego rozpatrywania, jeżeli:

- 1.1. oferta, spełnia wymagania określone niniejszą specyfikacją,
- 1.2. oferta została złożona, w określonym przez Zamawiającego terminie,
- 1.3. wykonawca przedstawił ofertę zgodną co do treści z wymaganiami

Zamawiającego.

2. Kryteria oceny ofert - stosowanie matematycznych obliczeń przy ocenie ofert, stanowi podstawową zasadę oceny ofert, które oceniane będą w odniesieniu do najkorzystniejszych warunków przedstawionych przez wykonawców w zakresie każdego kryterium.

3. Za parametry najkorzystniejsze w danym kryterium, oferta otrzyma maksymalną ilość punktów ustaloną w poniższym opisie, pozostałe będą oceniane odpowiednio - proporcjonalnie do parametru najkorzystniejszego, wybór oferty dokonany zostanie na podstawie opisanych kryteriów i ustaloną punktacją: punktacja 0-100 (100%=100pkt).

4. Wybór oferty w zakresie każdego z zadań od 1 do 4 zostanie dokonany w oparciu o przyjęte w niniejszym postępowaniu kryterium oceny ofert przedstawione poniżej.

Lp	Nazwa kryterium	Waga kryterium	Szczegółowy opis, wzór	uwagi
1	cena	100	Cena oferty najniższa wśród ofert nieodrzuconych/ cena oferty rozpatrywanej x 100= wynik	Oferta z najniższą ceną otrzyma 100 punktów. Liczba punktów pozostałych ofert zostanie obliczona wg. wzoru.

5. Oferta wypełniająca w najwyższym stopniu wymagania określone w kryterium otrzyma maksymalną liczbę punktów. Pozostałym wykonawcom, wypełniającym wymagania kryterialne

przypisana zostanie odpowiednio mniejsza (proporcjonalnie mniejsza) liczba punktów. Wynik będzie traktowany jako wartość punktowa oferty.

6. Wynik- oferta, która przedstawia najkorzystniejszy bilans (maksymalna liczba przyznanych punktów w oparciu o ustalone kryterium) zostanie uznana za najkorzystniejszą, pozostałe oferty zostaną sklasyfikowane zgodnie z ilością uzyskanych punktów. Realizacja zamówienia zostanie powierzona Wykonawcy, którego oferta uzyska najwyższą ilość punktów w zakresie każdego z zadań od 1 do 4.

7. Zamawiający dla potrzeb oceny oferty, której wybór prowadziłyby do powstania obowiązku podatkowego dla zamawiającego, zgodnie z przepisami o podatku od towarów i usług w zakresie dotyczącym wewnątrz wspólnotowego nabycia towarów, doliczy do przedstawionej w niej ceny należny podatek od towarów i usług zgodnie z obowiązującymi w przedmiocie zamówienia przepisami prawa.

8. Zamawiający nie przewiduje przeprowadzenia aukcji elektronicznej w celu wyboru najkorzystniejszej spośród ofert uznanych za ważne,

#### **XIV. Informacja o formalnościach, jakie powinny zostać dopełnione po wyborze oferty w celu zawarcia umowy w sprawie zamówienia publicznego**

**UWAGA!!! Zamawiający zastrzega sobie prawo unieważnienia postępowania w części dla zadania Nr 3 i 4 w przypadku nieotrzymania środków na wykonanie robót budowlanych opisanych dla tych zadań**

1. Umowa w sprawie realizacji zamówienia publicznego zawarta zostanie z uwzględnieniem postanowień wynikających z treści niniejszej SIWZ oraz danych zawartych w ofercie.

2. Zamawiający w zakresie każdego z zadań podpisze umowę z Wykonawcą, który przedłoży najkorzystniejszą ofertę.

3. Zamawiający niezwłocznie po wyborze najkorzystniejszej oferty zawiadomi Wykonawców podając w szczególności:

1) nazwę (firmę), siedzibę i adres wykonawcy lub wykonawców, których oferty zostały wybrane w zakresie każdej z części zamówienia - zadań od 1 do n, oraz uzasadnienie ich wyboru, a także nazwy (firmy), siedziby i adresy wykonawców, którzy złożyli oferty wraz z przyznaną ofertom w każdym kryterium oceny ofert i łączną punktacją z podziałem na poszczególne zadania

2) uzasadnienie faktyczne i prawne wykluczenia wykonawców, jeżeli takie będzie miało miejsce,

3) uzasadnienie faktyczne i prawne odrzucenia ofert, jeżeli takie będzie miało miejsce.

4) terminie po upływie, którego możliwe będzie zawarcie umowy.

4. Zawiadomienie o wyborze najkorzystniejszej oferty zostanie:

1) zamieszczone w siedzibie Zamawiającego poprzez wywieszenie informacji na tablicy ogłoszeń,

2) zamieszczone na stronie internetowej zamawiającego - [www.ug.wislica.pl](http://www.ug.wislica.pl),

5. O unieważnieniu postępowania o udzielenie zamówienia publicznego w części, w zakresie poszczególnych zadań, zamawiający zawiadomi równocześnie wszystkich wykonawców, którzy:

1) ubiegali się o udzielenie zamówienia - w przypadku unieważnienia postępowania przed upływem terminu składania ofert

2) złożyli oferty - w przypadku unieważnienia postępowania po upływie terminu składania ofert podając uzasadnienie faktyczne i prawne.

6. W przypadku unieważnienia postępowania o udzielenie zamówienia, zamawiający na wniosek

wykonawcy, który ubiegał się o udzielenie zamówienia, zawiadomi o wszczęciu kolejnego postępowania, które dotyczy tego samego przedmiotu zamówienia lub obejmuje ten sam przedmiot zamówienia.

7. Umowa zostanie zawarta w formie pisemnej:

- 1) w terminie 5 dni od dnia przesłania zawiadomienia o wyborze najkorzystniejszej oferty, jeżeli zostało ono przesłane faksem lub drogą elektroniczną, lub
- 2) w terminie 10 dni od dnia przesłania zawiadomienia o wyborze najkorzystniejszej oferty, jeżeli zostało ono przesłane pisemnie,
- 3) w przypadku gdy, w postępowaniu złożona została tylko jedna oferta lub nie odrzucono żadnej oferty oraz nie wykluczono żadnego wykonawcy, możliwe jest zawarcie umowy przed upływem ww. terminów.

8. O miejscu i terminie podpisania umowy Zamawiający powiadomi wybranego wykonawcę.

9. W przypadku, gdy okaże się, że wykonawca, którego oferta została wybrana będzie uchylał się od zawarcia umowy zamawiający może wybrać ofertę najkorzystniejszą spośród pozostałych ofert, bez przeprowadzania ich ponownej oceny, chyba, że zachodzi jedna z przesłanek unieważnienia postępowania.

#### **XV. Wymagania dotyczące zabezpieczenia należytego wykonania umowy**

1. Zamawiający nie przewiduje wniesienie zabezpieczenia należytego wykonania umowy.

#### **XVI. Istotne dla stron postanowienia, które zostaną wprowadzone do treści zawieranej umowy**

Postanowienia umowy zawarto w: projekcie umowy, który stanowi **Załącznik Nr 6 do SIWZ**

#### **XVII. Pouczenie o środkach ochrony prawnej.**

1. Środki ochrony prawnej (Odwołanie, Skarga do Sądu) w niniejszym postępowaniu przysługują wykonawcom, a także innym podmiotom, jeżeli mają lub miały interes w uzyskaniu niniejszego zamówienia lub ponieśli lub mogą ponieść szkodę w wyniku naruszenia przez zamawiającego przepisów ustawy Prawo zamówień publicznych.
2. Wobec *ogłoszenia o zamówieniu oraz specyfikacji istotnych warunków zamówienia* środki ochrony prawnej przysługują również organizacjom wpisanym na *listę organizacji uprawnionych do wnoszenia środków ochrony prawnej* prowadzoną przez Prezesa Urzędu Zamówień Publicznych.
3. W niniejszym postępowaniu odwołanie przysługuje wyłącznie wobec czynności:
  - 1) opisu sposobu dokonywania oceny spełniania warunków udziału w postępowaniu,
  - 2) wykluczenia odwołującego z postępowania o udzielenie zamówienia,
  - 3) odrzucenia oferty odwołującegoW pozostałych przypadkach odwołanie nie przysługuje.
4. W przypadku:
  - 1) niezgodnej z przepisami ustawy czynności podjętej przez zamawiającego w postępowaniu o udzielenie zamówienia, lub
  - 2) zaniechania czynności, do której zamawiający jest zobowiązany na podstawie ustawy, na które nie przysługuje w niniejszym postępowaniu odwołanie wykonawca może w terminie przewidzianym do wniesienia odwołania poinformować o nich zamawiającego. W przypadku uznania zasadności przekazanej informacji zamawiający powtórzy czynność albo dokona czynności zaniechanej, informując o tym wykonawców.
5. Odwołanie powinno wskazywać czynność lub zaniechanie czynności zamawiającego, której

zarzuca się niezgodność z przepisami ustawy, zawierać zwięzłe przedstawienie zarzutów, określać żądanie oraz wskazywać okoliczności faktyczne i prawne uzasadniające wniesienie odwołania.

6. Odwołanie wnosi się w terminie:
  - 1) 5 dni od dnia przesłania *informacji o czynności zamawiającego stanowiącej podstawę jego wniesienia*, jeżeli zostało ono przesłane faksem lub drogą elektroniczną, lub
  - 2) 10 dni od dnia przesłania *informacji o czynności zamawiającego stanowiącej podstawę jego wniesienia*, jeżeli zostało ono przesłane pisemnie,
7. Odwołanie wobec treści ogłoszenia o zamówieniu lub wobec postanowień specyfikacji istotnych warunków zamówienia, wnosi się w terminie 5 dni od dnia zamieszczenia ogłoszenia w Biuletynie Zamówień Publicznych lub specyfikacji istotnych warunków zamówienia na stronie internetowej zamawiającego - [www.ug.wislica.pl](http://www.ug.wislica.pl).
8. Odwołanie wobec czynności innych niż określone w pkt. 6, 7 wnosi się w terminie 5 dni od dnia, w którym powzięto lub przy zachowaniu należytej staranności można było powziąć wiadomość o okolicznościach stanowiących podstawę jego wniesienia.
9. Jeżeli zamawiający mimo takiego obowiązku nie przesłał wykonawcy zawiadomienia o wyborze oferty najkorzystniejszej odwołanie wnosi się nie później niż w terminie:
  - 1) 15 dni od dnia zamieszczenia w Biuletynie Zamówień Publicznych *ogłoszenia o udzieleniu zamówienia*.
  - 2) 1 miesiąca od dnia zawarcia umowy, jeżeli zamawiający nie zamieścił w Biuletynie Zamówień Publicznych *ogłoszenia o udzieleniu zamówienia*.
10. Odwołanie wnosi się do Prezesa Krajowej Izby Odwoławczej w formie pisemnej albo elektronicznej opatrzonej bezpiecznym podpisem elektronicznym weryfikowanym za pomocą ważnego kwalifikowanego certyfikatu.
11. Odwołujący przesyła kopię odwołania zamawiającemu przed upływem terminu do wniesienia odwołania w taki sposób, aby mógł on zapoznać się z jego treścią przed upływem tego terminu. Przesłanie kopii odwołania może nastąpić pisemnie, faksem lub drogą elektroniczną.
12. Brak przekazania zamawiającemu kopii odwołania, w sposób oraz w terminie określonym powyżej, stanowi jedną z przesłanek odrzucenia odwołania przez Krajową Izbę Odwoławczą.
13. W przypadku wniesienia odwołania wobec treści ogłoszenia o zamówieniu lub postanowień specyfikacji istotnych warunków zamówienia zamawiający może przedłużyć termin składania ofert.
14. W przypadku wniesienia odwołania po upływie terminu składania ofert bieg terminu związania ofertą ulega zawieszeniu do czasu ogłoszenia przez Krajową Izbę Odwoławczą orzeczenia.
15. Kopię odwołania Zamawiający:
  - 1) przekazuje niezwłocznie innym wykonawcom uczestniczącym w postępowaniu o udzielenie zamówienia,
  - 2) zamieści również na stronie internetowej - [www.ug.wislica.pl](http://www.ug.wislica.pl), jeżeli odwołanie dotyczy treści *ogłoszenia o zamówieniu* lub *postanowień specyfikacji istotnych warunków zamówienia*,  
wzywając wykonawców do *przystąpienia do postępowania odwoławczego*.
16. Przystąpienie do postępowania odwoławczego wykonawca wnosi w terminie 3 dni od dnia otrzymania kopii odwołania, wskazując stronę, do której przystępuje, i interes w uzyskaniu

rozstrzygnięcia na korzyść strony, do której przystępuje.

17. Przystąpienie do postępowania odwoławczego doręcza się Prezesowi Krajowej Izby Odwoławczej w formie pisemnej albo elektronicznej opatrzonej bezpiecznym podpisem elektronicznym weryfikowanym za pomocą ważnego kwalifikowanego certyfikatu, a jego kopię przesyła się zamawiającemu oraz wykonawcy wnoszącemu odwołanie.
18. Odwołanie podlegać będzie rozpoznaniu przez Krajową Izbę Odwoławczą, jeżeli nie zawiera braków formalnych oraz uiszczono wpis od odwołania.
19. Na orzeczenie Krajowej Izby Odwoławczej stronom oraz uczestnikom postępowania odwoławczego przysługuje skarga do Sądu.
20. Pozostałe informacje dotyczące środków ochrony prawnej znajdują się w Dziale VI Prawa zamówień publicznych „Środki ochrony prawnej”, art. od 179 do 198g.

### **XVIII. Postanowienia końcowe**

1. Uczestnicy postępowania mają prawo wglądu do treści protokołu postępowania, ofert od chwili ich otwarcia w trakcie prowadzonego postępowania za wyjątkiem dokumentów stanowiących załączniki do protokołu (jawne po zakończeniu postępowania) oraz stanowiących tajemnicę przedsiębiorstwa w rozumieniu przepisów o zwalczaniu nieuczciwej konkurencji zastrzeżonych przez uczestników postępowania.

2. Udostępnienie dokumentów odbywać się będzie wg poniższych zasad:

- zamawiający udostępnia wskazane dokumenty po złożeniu pisemnego wniosku
- zamawiający wyznacza termin, miejsce oraz zakres udostępnianych dokumentów
- udostępnienie dokumentów odbywać się będzie w obecności pracownika zamawiającego
- wykonawca nie może samodzielnie kopiować lub utrzymywać treści złożonych ofert, za pomocą urządzeń lub środków technicznych służących do utrwalania obrazu
- udostępnienie może mieć miejsce w siedzibie zamawiającego oraz w czasie godzin jego pracy - urzędowania

3. Na wniosek wykonawcy zamawiający prześle kopię protokołu lub załączników pocztą, faksem lub drogą elektroniczną, z zastrzeżeniem, że jeżeli z przyczyn technicznych przesłanie dokumentów będzie znacząco utrudnione zamawiający poinformuje o tym wykonawcę oraz wskaże sposób, w jaki mogą one być udostępnione.

4. Kopiowanie dokumentów w związku z ich udostępnieniem wykonawcy zamawiający wykonuje odpłatnie na zasadach określonych w Zarządzenie Nr 8/2010 Wójta Gminy Wiślica z dnia 18 marca 2010 r.

5. W sprawach nieuregulowanych zastosowanie mają przepisy ustawy Prawo zamówień publicznych, rozporządzenia Prezesa Rady Ministrów z dnia 16 października 2008 r. w sprawie protokołu postępowania o udzielenie zamówienia publicznego (Dz. U. 2008 nr 188 poz. 1154) oraz Kodeks Cywilny.

6. Zamawiający nie przewiduje zwrotu kosztów udziału w postępowaniu.

### **XIX. Załączniki**

Załączniki składające się na integralną część specyfikacji:

1. Formularz ofertowy - **Załącznik Nr 1 do SIWZ.**
2. Formularze cenowe w zakresie wybranych przez wykonawcę zadań od 1 do 4 - **Załącznik Nr 2 do SIWZ.**
3. Oświadczenie o spełnieniu warunków udziału w postępowaniu z art. 22 ust. 1 Prawa zamówień publicznych - **Załącznik Nr 3 do SIWZ.**
4. Oświadczenie o braku podstaw do wykluczenia z postępowania o udzielenie zamówienia z art. 24 ust. 1 Prawa zamówień publicznych - **Załącznik Nr 4 do SIWZ.**

5. Wykaz osób do kontaktów z Zamawiającym - Załącznik Nr 5 do SIWZ.
6. Projekt umowy - Załącznik Nr 6 do SIWZ
7. Wykaz robót budowlanych - Załącznik Nr 7 do SIWZ..
8. Wykaz narzędzi, wyposażenia zakładu i urządzeń technicznych dostępnych wykonawcy usług lub robót budowlanych w celu realizacji zamówienia - Załącznik Nr 8 do SIWZ.
9. Dokumentacja projektowa dla Zadania Nr 1 – „Odbudowa dróg gminnych w miejscowości Chotel Czerwony, Górki, Skotniki Dolne”- Załącznik Nr 9 do SIWZ.
10. Dokumentacja projektowa dla zadania Nr 2 – „Odbudowa drogi gminnej Nr 004379T Wiślica – Szczytniki - Załącznik Nr 10 do SIWZ.
11. Dokumentacja projektowa dla zadania Nr 3 – „Odbudowa drogi gminnej w miejscowości Koniecmosty” - Załącznik Nr 11 do SIWZ.
12. Dokumentacja projektowa dla zadania Nr 4 – „Odbudowa drogi gminnej w miejscowości Jurków” - Załącznik Nr 12 do SIWZ.
  
13. Książka przedmiarów dla Zadania Nr 1 – „Odbudowa dróg gminnych w miejscowości Chotel Czerwony, Górki, Skotniki Dolne”- Załącznik nr 13 do SIWZ.
14. Książka przedmiarów dla zadania Nr 2 – „Odbudowa drogi gminnej Nr 004379T Wiślica – Szczytniki - Załącznik Nr 14 do SIWZ.
15. Książka przedmiarów dla zadania Nr 3 – „Odbudowa drogi gminnej w miejscowości Koniecmosty” - Załącznik Nr 15 do SIWZ.
16. Książka przedmiarów dla zadania Nr 4 – „Odbudowa drogi gminnej w miejscowości Jurków” - Załącznik Nr 16 do SIWZ.
17. Specyfikacja techniczna wykonania i odbioru robót budowlanych dla zadania Nr 1,2,3 i 4 - Załącznik Nr 17 do SIWZ.
18. Zgłoszenie robót budowlanych i Potwierdzenie zgłoszenia robót budowlanych – Załącznik Nr 18 do SIWZ.

---

Kierownik Zamawiającego

Znak sprawy: Or.271.3.2012

## FORMULARZ OFERTOWY WYKONAWCY

### 1. Dane dotyczące wykonawcy

Nazwa: .....

Siedziba: .....

Adres poczty elektronicznej: .....

Strona internetowa: .....

Numer telefonu: .....

Numer faksu: .....

Numer REGON: .....

Numer NIP: .....

### 2. Dane dotyczące zamawiającego

Nazwa zamawiającego: GMINA WIŚLICA

Adres zamawiającego: UL. OKOPOWA 8

Kod Miejscowość: 28-160 WIŚLICA

Telefon: 41 3792106

Faks: 41 3792128

Adres strony internetowej: [www.ug.wisllica.pl](http://www.ug.wisllica.pl)

Adres poczty elektronicznej: [urząd@ug.wisllica.pl](mailto:urząd@ug.wisllica.pl)

### 3. Zobowiązania wykonawcy

Nawiązując do ogłoszenia o zamówieniu publicznym na Odbudowę dróg gminnych w miejscowości Chotel Czerwony, Górki, Skotniki Dolne, Wiślica-Szczytniki, Konieczmosty, Jurków. Numer sprawy: OR.271.3.2012, oferujemy wykonanie zamówienia, zgodnie z wymogami Specyfikacji Istotnych Warunków Zamówienia za cenę:

Cena oferty w zakresie:

**Zadania Nr 1 - Odbudowa dróg gminnych w miejscowości Chotel Czerwony, Górki, Skotniki Dolne \***

cena netto.....zł

(słownie: .....)

podatek VAT.....zł

cena brutto.....zł

(słownie: .....)

.....)

**Zadania Nr 2 Odbudowa drogi gminnej Nr 004379T Wiślica – Szczytniki \***

cena netto.....zł

(słownie: .....)

podatek VAT.....zł

cena brutto.....zł

(słownie: .....)

.....)

**Zadania Nr 3 - Odbudowa drogi gminnej w miejscowości Koniecmosty \***

cena netto.....zł

(słownie: .....)

podatek VAT.....zł

cena brutto.....zł

(słownie: .....)

.....)

**Zadania Nr 4 - Odbudowa drogi gminnej w miejscowości Jurków \***

cena netto.....zł

(słownie: .....)

podatek VAT.....zł

cena brutto.....zł

(słownie: .....)

.....)

**4. Korespondencję w sprawie przedmiotowego zamówienia proszę kierować na:**

.....  
(podać adres)

tel.: .....

faks: .....

e-mail: .....

**5. Oświadczam, że:**

Wykonam zamówienie publiczne w terminie:

- 1) Zadanie nr 1 do dnia 30.07.2012 roku.
- 2) Zadanie nr 2 do dnia 20.06.2012 roku.
- 3) Zadanie nr 3 do dnia 20.06.2012 roku.
- 4) Zadanie nr 4 do dnia 20.06.2012 roku.

Termin płatności: 30 dni

Okres gwarancji (wyrażony w liczbie miesięcy): 24

Reklamacje będą załatwiane w terminie: 14 dni.

**6. Oświadczenie dotyczące postanowień specyfikacji istotnych warunków zamówienia.**

1. Oświadczam, że zapoznałem się ze specyfikacją istotnych warunków zamówienia, nie wnoszę żadnych zastrzeżeń oraz uzyskałem niezbędne informacje do przygotowania oferty.
2. Oświadczam, że uważam się za związanego ofertą przez czas wskazany w specyfikacji istotnych warunków zamówienia.
3. Oświadczam, że załączone do specyfikacji istotnych warunków zamówienia postanowienia umowy / wzór umowy zostały przeze mnie zaakceptowane bez zastrzeżeń i zobowiązuję się w przypadku wyboru mojej oferty do zawarcia umowy w miejscu i terminie wyznaczonym przez zamawiającego.

**4. Poświadczam wniesienie wadium w wysokości dla Zadania nr 1\*,2\*,3\*,4\*:**

....., w formie: .....

Bank i numer konta, na które ma zostać zwrócone wadium (wypełnić w przypadku wniesienia wadium w formie pieniądza)

.....

**7. Informacje na temat podwykonawców**

Lp	Części zamówienia, której wykonanie zamierzam powierzyć podwykonawcom
1.	
2.	
3.	
4.	

**UWAGA !!!! w przypadku wykonania w całości przez Wykonawcę należy w tabeli wpisać „ROBOTY WYKONAMY SAMODZIELNIE”**

**8. Zastrzeżenie wykonawcy**

.....

.....

.....

.....

.....

**9. Inne informacje wykonawcy:**

.....

.....

.....

.....

.....

**10. Dokumenty**

Na potwierdzenie spełnienia wymagań do oferty załączam:

1. ....
2. ....
3. ....
4. ....

5. ....
6. ....
7. ....
8. ....
9. ....

.....  
(Pieczęć i podpis wykonawcy)

\* - niepotrzebne skreślić

Znak sprawy: Or.271.3.2012

Data .....

**FORMULARZ CENOWY****Zadanie Nr 1 - Odbudowa dróg gminnych w miejscowości Chotel Czerwony, Górki, Skotniki Dolne**

Nazwa wykonawcy .....

Adres wykonawcy .....

Lp.	Przedmiot	Netto	VAT	Brutto
1.	2.	3.	4.	5.
1.	Odbudowa drogi gminnej w miejscowości Chotel Czerwony dz. Nr 676 na długości 1260 mb w km 1+600 - 2+260 i w km 2+590 - 3+190 – etap II			
2.	Odbudowa drogi gminnej w miejscowości Górki dz. 416, 417 na długości 680 mb w km 0+620 - 1+300 – etap II			
3.	Odbudowa drogi gminnej w miejscowości Skotniki Dolne dz. 212 na długości 185 mb w km 0+000 - 0+185			
<b>OGÓŁEM*</b>				

Wartości z pozycji OGÓŁEM (netto, VAT, brutto) należy przenieść do formularza ofertowego w miejsce przeznaczone do wpisania wartości za wykonanie przedmiotu zamówienia w zakresie zadania nr 1.

.....  
(Pieczęć i podpis wykonawcy)

**KOSZTORYS OFERTOWY**

**Odbudowa drogi gminnej w miejscowości Chotel Czerwony dz. Nr 676 na długości 1260 mb w km 1+600 - 2+260 i w km 2+590 - 3+190 – etap II**

	Nr spec.techn.	Opis	Jedn. obm.	Ilość	Cena jedn.	Wartość
<b>1</b>		<b>PODBUDOWA</b>				
1	D-04.01.01.	Koryta gł.30 cm wykonywane w gruntach kat. II-IV równiarką w km 2+590 - 3+190	m <sup>2</sup>	600*4,0		
				<b>2400,000</b>		
2	D-04.02.01	Warstwa odsączająca wykonana z piasku zagęszczona mechanicznie o grubości 10cm na całej szerokości jezdni w km 2+590 - 3+190	m <sup>2</sup>	600*4,0		
				<b>2400,000</b>		
3	D-04.04.04.	Dolna warstwa podbudowy z kruszywa kamiennego 31,5 -63, grubość warstwy po uwałowaniu 15cm na całej szerokości jezdni w km 2+590 - 3+190	m <sup>2</sup>	600*4,0		
				<b>2400,000</b>		
4	D-04.04.04.	Górna warstwa podbudowy z kruszywa kamiennego, grubość warstwy po uwałowaniu 10 cm w km 2+590 - 3+190	m <sup>2</sup>	600*4,0		
				<b>2400,000</b>		
5	D-04.01.01	Profilowanie i zagęszczenie podłoża wykonywane mechanicznie w gruncie kat.II-IV pod warstwy konstrukcyjne nawierzchni w km 1+600 - 2+260	m <sup>2</sup>	660*4,0		
				<b>2640,000</b>		
6	D-04.04.04.	Wyrównanie istniejącej podbudowy - Górna warstwa podbudowy z kruszywa kamiennego, grubość warstwy po uwałowaniu 5 cm w km 1+600 - 2+260	m <sup>2</sup>	660*4,0		
				<b>2640,000</b>		
<b>Razem dział: Podbudowa</b>						
<b>2</b>		<b>NAWIERZCHNIA</b>				
7	D-05.03.05/d.	Nawierzchnie z mieszanek mineralno-asfaltowych standard II, grubość warstwy ścieralnej po zagęszczeniu 4 cm, transport mieszanki samochodami samowyład. w km 1+600 - 2+260	m <sup>2</sup>	660*3,5		
				<b>2310,000</b>		
<b>Razem dział: Nawierzchnia</b>						
<b>3</b>		<b>POBOCZA</b>				
8	D-06.03.01.	Utwardzenie poboczy kruszywem kamiennym 0-31,5 obustronnie gr.4 cm w km 1+600 - 2+260	m <sup>2</sup>	660*0,25 *2		
				<b>330,000</b>		
<b>Razem dział: Pobocza</b>						
<b>Ogółem wartość a robót</b>						
<b>Podatek VAT 23%</b>						
<b>Ogółem wartość robót brutto</b>						

słownie:

**KOSZTORYS OFERTOWY**  
**Odbudowa drogi gminnej w miejscowości Górki dz. 416, 417 na długości 680 mb w km**  
**0+620 - 1+300 – etap II**

Lp.	Nr spec.techn.	Opis	Jedn. obm.	Ilość	Cena jedn.	Wartość
<b>1</b>		<b>PODBUDOWA</b>				
1	D-04.01.01.	Koryta gł.30 cm wykonywane w gruntach kat. II-IV równiarką	m <sup>2</sup>	600*4,0		
				<b>2400,000</b>		
2	D-04.02.01	Warstwa odsączająca wykonana z piasku zagęszczona mechanicznie o grubości 10cm	m <sup>2</sup>	600*4,0		
				<b>2400,000</b>		
3	D-04.04.04.	Dolna warstwa podbudowy z kruszywa kamiennego 31,5 -63, grubość warstwy po uwałowaniu 15cm	m <sup>2</sup>	600*4,0		
				<b>2400,000</b>		
4	D-04.04.04.	Górna warstwa podbudowy z kruszywa kamiennego, grubość warstwy po uwałowaniu 10 cm	m <sup>2</sup>	600*4,0		
				<b>2400,000</b>		
<b>Razem dział: Podbudowa</b>						
<b>Ogółem wartość robót netto</b>						
<b>Podatek VAT 23%</b>						
<b>Ogółem wartość robót brutto</b>						

**słownie:**

**KOSZTORYS OFERTOWY**

**Odbudowa drogi gminnej w miejscowości Skotniki Dolne dz. 212 na długości 185 mb w km 0+000 - 0+185**

Lp.	Nr spec. techn.	Opis	Jedn. obm.	Ilość	Cena jedn.	Wartość
<b>1</b>		<b>PODBUDOWA</b>				
1	D-04.01.01.	Koryta gł. 30 cm wykonywane w gruntach kat. II-IV równiarką na poszerzeniach jezdni w km od 0+ 085 do 0+185	m <sup>2</sup>	100*1		
					<b>100,000</b>	
2	D-04.02.01	Warstwa odsączająca wykonana z piasku zagęszczona mechanicznie o grubości 10cm na poszerzeniach jezdni w km od 0+ 085 do 0+185	m <sup>2</sup>	100*1		
					<b>100,000</b>	
3	D-04.04.04.	Dolna warstwa podbudowy z kruszywa kamiennego 31,5 -63, grubość warstwy po uwałowaniu 15cm na poszerzeniach jezdni w km od 0+ 085 do 0+185	m <sup>2</sup>	100*1		
					<b>100,000</b>	
4	D-04.04.04.	Górna warstwa podbudowy z kruszywa kamiennego, grubość warstwy po uwałowaniu 10 cm na poszerzeniach jezdni w km od 0+ 085 do 0+185	m <sup>2</sup>	100*1		
					<b>100,000</b>	
5	D-04.01.01	Profilowanie i zagęszczenie podłoża wykonywane mechanicznie w gruncie kat.II-IV pod warstwy konstrukcyjne nawierzchni na długości 85 mb + 100 mb w km od 0+000 do 0+185	m <sup>2</sup>	85*5,0 + 100*2,5 +30		
					<b>705,000</b>	
6	D-04.04.04.	Wyrównanie istniejącej podbudowy - Górna warstwa podbudowy z kruszywa kamiennego, grubość warstwy po uwałowaniu 10 cm na długości 85 mb + 100 mb w km od 0+000 do 0+185	m <sup>2</sup>	85*5,0 + 100*2,5 +30		
					<b>705,000</b>	
<b>Razem dział: Podbudowa</b>						
<b>2</b>		<b>NAWIERZCHNIA</b>				
7	D-05.03.05/d.	Nawierzchnie z mieszanek mineralno-asfaltowych standard II, grubość warstwy ścieralnej po zagęszczeniu 4 cm, transport mieszanki samochodami samowyład. na długości 85 mb w km od 0+000 do 0+085	m <sup>2</sup>	85*4,5+30		
					<b>412,500</b>	
<b>Razem dział: Nawierzchnia</b>						
<b>3</b>		<b>POBOCZA</b>				
8	D-06.03.01.	Utwardzenie poboczki kruszywem kamiennym 0-31,5 obustronnie gr.4 cm w km od 0+000 do 0+085	m <sup>2</sup>	85*2*0,25		
					<b>42,500</b>	
<b>Razem dział: Pobocza</b>						
<b>Ogółem wartość robót netto</b>						
<b>Podatek VAT 23%</b>						
<b>Ogółem wartość robót brutto</b>						

słownie:

Znak sprawy: Or.271.3.2012

Data .....

**FORMULARZ CENOWY**  
**Zadanie Nr 2 Odbudowa drogi gminnej Nr 004379T Wiślica – Szczytniki od km 0+000 do km 0+430**

Nazwa wykonawcy .....

Adres wykonawcy .....

Lp.	Przedmiot	Netto	VAT	Brutto
1.	2.	3.	4.	5.
1.	Odbudowa drogi gminnej Nr 004379T Wiślica – Szczytniki od km 0+000 do km 0+430			
<b>OGÓLEM*</b>				

Wartości z pozycji OGÓLEM (netto, VAT, brutto) należy przenieść do formularza ofertowego w miejsce przeznaczone do wpisania wartości za wykonanie przedmiotu zamówienia w zakresie zadania nr 2.

.....  
(Pieczęć i podpis wykonawcy)

**KOSZTORYS OFERTOWY**

**Odbudowa drogi gminnej Nr 004379T Wiślica – Szczytniki od km 0+000 do km 0+430**

Lp.	Nr spec. techn.	Opis	Jedn.obm.	Ilość	Cena jedn.	Wartość
1	D-04.08.01.d	Mechaniczne wyrównanie istniejącej podbudowy mieszanką mineralno – asfaltową w ilości 75kg/ m2., standard II, transport mieszanki samochód samowyład. o ładowności 10-15	t	2150*0,025		
				<b>53,750</b>		
2	D-05.03.05/d.	Nawierzchnie z mieszanek mineralno-asfaltowych standard II, grubość warstwy ścieralnej po zagęszczeniu 4 cm, transport mieszanki samochodami samowyład.	m <sup>2</sup>	430*5		
				<b>2150,000</b>		
<b>Ogółem wartość robót netto</b>						
<b>Podatek VAT 23%</b>						
<b>Ogółem wartość robót brutto</b>						

**słownie:**

Znak sprawy: Or.271.3.2011

Data .....

**FORMULARZ CENOWY**  
**Zadanie Nr 3 Odbudowa drogi gminnej w miejscowości Koniecmosty dz. Nr 527 na długości 770 mb**

Nazwa wykonawcy .....

Adres wykonawcy .....

Lp.	Przedmiot	Netto	VAT	Brutto
1.	2.	3.	4.	5.
1.	Odbudowa drogi gminnej w miejscowości Koniecmosty dz. Nr 527 na długości 770 mb			
<b>OGÓŁEM*</b>				

Wartości z pozycji OGÓŁEM (netto, VAT, brutto) należy przenieść do formularza ofertowego w miejsce przeznaczone do wpisania wartości za wykonanie przedmiotu zamówienia w zakresie zadania nr 3.

.....  
(Pieczęć i podpis wykonawcy)

## KOSZTORYS OFERTOWY

Odbudowa drogi gminnej w miejscowości Konieczmosty dz. Nr 527 na długości 770 mb

Lp.	Nr spec.techn.	Opis	Jedn. obm.	Ilość	Cena jedn.	Wartość
<b>1</b>		<b>Podbudowa</b>				
1	D-04.01.01.	Koryta gł.30 cm wykonywane w gruntach kat. II-IV równiarką	m <sup>2</sup>	770*3,5= 2695,00		
2	D-04.02.01	Warstwa odsączająca wykonana z piasku zagęszczona mechanicznie o grubości 10cm	m <sup>2</sup>	770*3,5= 2695,00		
3	D-04.04.04.	Dolna warstwa podbudowy z kruszywa kamiennego 31,5 -63, grubość warstwy po uwałowaniu 15cm	m <sup>2</sup>	770*3,5= 2695,00		
4	D-04.04.04.	Górna warstwa podbudowy z kruszywa kamiennego, grubość warstwy po uwałowaniu 10 cm	m <sup>2</sup>	770*3,5= 2695,00		
<b>Razem dział: Podbudowa</b>						
<b>Ogółem wartość kosztorysowa robót netto</b>						
<b>Podatek VAT 23%</b>						
<b>Ogółem wartość kosztorysowa robót brutto</b>						

**słownie:**

Znak sprawy: Or.271.3.2012

Data .....

**FORMULARZ CENOWY****Zadanie Nr 4 - Odbudowa drogi gminnej w miejscowości Jurków:**

Nazwa wykonawcy .....

Adres wykonawcy .....

Lp.	Przedmiot	Netto	VAT	Brutto
1.	2.	3.	4.	5.
1.	Odbudowa drogi gminnej w miejscowości Jurków dz. 1613, 1610 na długości 300 mb w km 0+000 - 0+300			
2.	Odbudowa drogi gminnej w miejscowości Jurków dz. 1613, 1610 na długości 47 mb w km 0+300 - 0+347			
<b>OGÓLEM*</b>				

Wartości z pozycji OGÓLEM (netto, VAT, brutto) należy przenieść do formularza ofertowego w miejsce przeznaczone do wpisania wartości za wykonanie przedmiotu zamówienia w zakresie zadania nr 1.

.....  
(Pieczęć i podpis wykonawcy)

### KOSZTORYS OFERTOWY

**Odbudowa drogi gminnej w miejscowości Jurków dz. 1613, 1610 na długości 300 mb w km 0+000 - 0+300**

Lp.	Nr spec.techn.	Opis	Jedn. obm	Ilość	Cena jedn.	Wartość
<b>1</b>		<b>PODBUDOWA</b>				
1	D-04.01.01.	Koryta gł.30 cm wykonywane w gruntach kat. II-IV na poszerzeniach jezdni na długości 65 mb	m <sup>2</sup>	65*0,5		
				<b>32,500</b>		
2	D-04.02.01	Warstwa odsączająca wykonana z piasku zagęszczona mechanicznie o grubości 10cm na poszerzeniach jezdni na długości 65 mb	m <sup>2</sup>	65*0,5		
				<b>32,500</b>		
3	D-04.04.04.	Dolna warstwa podbudowy z kruszywa kamiennego 31,5 -63, grubość warstwy po uwałowaniu 15cm na poszerzeniach jezdni na długości 65 mb	m <sup>2</sup>	65*0,5		
				<b>32,500</b>		
4	D-04.04.04.	Górna warstwa podbudowy z kruszywa kamiennego, grubość warstwy po uwałowaniu 10 cm na poszerzeniach jezdni na długości 65 mb	m <sup>2</sup>	65*0,5		
				<b>32,500</b>		
5	D-04.01.01.	Koryta gł.30 cm wykonywane w gruntach kat. II-IV równiarką na długości 93 mb	m <sup>2</sup>	93*3,5 + 10		
				<b>335,500</b>		
6	D-04.02.01	Warstwa odsączająca wykonana z piasku zagęszczona mechanicznie o grubości 10cm na długości 93 mb	m <sup>2</sup>	93*3,5 + 10		
				<b>335,500</b>		
7	D-04.04.04.	Dolna warstwa podbudowy z kruszywa kamiennego 31,5 -63, grubość warstwy po uwałowaniu 15cm na długości 93 mb	m <sup>2</sup>	93*3,5 + 10		
				<b>335,500</b>		
8	D-04.04.04.	Górna warstwa podbudowy z kruszywa kamiennego, grubość warstwy po uwałowaniu 10 cm na długości 93 mb	m <sup>2</sup>	93*3,5 + 10		
				<b>335,500</b>		
9	D-04.01.01	Profilowanie i zagęszczenie podłoża wykonywane mechanicznie w gruncie kat.II-IV pod warstwy konstrukcyjne nawierzchni na długości 142 mb	m <sup>2</sup>	142*3,5		
				<b>497,000</b>		
10	D-04.04.04.	Wyrównanie istniejącej podbudowy - Górna warstwa podbudowy z kruszywa kamiennego, grubość warstwy po uwałowaniu 10 cm na długości 142 mb	m <sup>2</sup>	142*3,5		
				<b>497,000</b>		
11	D-03.02.01	Regulacja studzienek kanalizacyjnych	szt	3,000		
<b>Razem dział: Podbudowa</b>						
<b>2</b>		<b>NAWIERZCHNIA</b>				

12	D-05.03.05/d.	Nawierzchnie z mieszanek mineralno-asfaltowych standard II, grubość warstwy ścieralnej po zagęszczeniu 4 cm, transport mieszanki samochodami samowyład.	m <sup>2</sup>	207*3+15	
				<b>636,000</b>	
<b>Razem dział: Nawierzchnia</b>					
3		<b>POBOCZA</b>			
13	D-06.03.01.	Utwardzenie poboczy kruszywem kamiennym 0-31,5 obustronnie gr.4 cm	m <sup>2</sup>	207*2*0,25	
				<b>103,500</b>	
<b>Razem dział: Pobocza</b>					
<b>Ogółem wartość robót netto</b>					
<b>Podatek VAT 23%</b>					
<b>Ogółem wartość robót brutto</b>					

**słownie:**

## KOSZTORYS OFERTOWY

Odbudowa drogi gminnej w miejscowości Jurków dz. 1613, 1610 na długości 47 mb w km 0+300 - 0+347

Lp.	Nr spec.techn.	Opis	Jedn. obm.	Ilość	Cena jedn.	Wartość
<b>1</b>		<b>PODBUDOWA</b>				
1	D-04.01.01.	Koryta gł.30 cm wykonywane w gruntach kat. II-IV równiarką na poszerzeniach jezdni	m <sup>2</sup>	47*1		
				<b>47,000</b>		
2	D-04.02.01	Warstwa odsączająca wykonana z piasku zagęszczona mechanicznie o grubości 10cm na poszerzeniach jezdni	m <sup>2</sup>	47*1		
				<b>47,000</b>		
3	D-04.04.04.	Dolna warstwa podbudowy z kruszywa kamiennego 31,5 -63, grubość warstwy po uwałowaniu 15cm na poszerzeniach jezdni	m <sup>2</sup>	47*1		
				<b>47,000</b>		
4	D-04.04.04.	Górna warstwa podbudowy z kruszywa kamiennego, grubość warstwy po uwałowaniu 10 cm na poszerzeniach jezdni	m <sup>2</sup>	47*1		
				<b>47,000</b>		
5	D-04.01.01	Profilowanie i zagęszczenie podłoża wykonywane mechanicznie w gruncie kat.II-IV pod warstwy konstrukcyjne nawierzchni na długości 47 mb	m <sup>2</sup>	47*2,5		
				<b>117,500</b>		
6	D-04.04.04.	Wyrównanie istniejącej podbudowy - Górna warstwa podbudowy z kruszywa kamiennego, grubość warstwy po uwałowaniu 10 cm na długości 47 mb	m <sup>2</sup>	47*2,5		
				<b>117,500</b>		
<b>Razem dział: Podbudowa</b>						
<b>2</b>		<b>NAWIERZCHNIA</b>				
7	D-05.03.05/d.	Nawierzchnie z mieszanek mineralno-asfaltowych standard II, grubość warstwy ścieralnej po zagęszczeniu 4 cm, transport mieszanki samochodami samowyład.	m <sup>2</sup>	47*3		
				<b>141,000</b>		
<b>Razem dział: Nawierzchnia</b>						
<b>3</b>		<b>POBOCZA</b>				
8	D-06.03.01.	Utwardzenie poboczy kruszywem kamiennym 0-31,5 obustronnie gr.4 cm	m <sup>2</sup>	47*2*0,25		
				<b>23,500</b>		
<b>Razem dział: Pobocza</b>						
<b>Ogółem wartość robót netto</b>						

Podatek VAT 23%	
Ogółem wartość robót brutto	

słownie:

Znak sprawy: Or.271.3.2012

### OŚWIADCZENIE O SPEŁNIENIU WARUNKÓW UDZIAŁU W POSTĘPOWANIU

Nazwa wykonawcy .....

Adres wykonawcy .....

Miejscowość .....

Data .....

Oświadczamy, że spełniamy warunki udziału w postępowaniu określone szczegółowo w specyfikacji istotnych warunków zamawiającego, dotyczące w szczególności:

- 1) posiadania uprawnień do wykonywania określonej działalności lub czynności, jeżeli przepisy prawa nakładają obowiązek ich posiadania,
- 2) posiadania wiedzy i doświadczenia
- 3) dysponowania odpowiednim potencjałem technicznym oraz osobami zdolnymi do wykonania zamówienia,
- 4) sytuacji ekonomicznej i finansowej

Na potwierdzenie spełnienia wyżej wymienionych warunków do oferty załączam wszelkie dokumenty i oświadczenia wskazane przez zamawiającego w specyfikacji istotnych warunków zamówienia.

.....  
(Pieczęć i podpis wykonawcy)

Znak sprawy: Or.271.3.2012

**OŚWIADCZENIE  
O BRAKU PODSTAW DO WYKLUCZENIA Z POSTĘPOWANIA**

Nazwa wykonawcy .....

Adres wykonawcy .....

Miejscowość .....

Data .....

Oświadczamy, że w stosunku do Firmy, którą reprezentujemy brak jest podstaw do wykluczenia z powodu niespełnienia warunków, o których mowa w art. 24 ust. 1 Prawa zamówień publicznych w szczególności:

- 1) Firma, którą reprezentujemy nie wyrządziła szkody, nie wykonując zamówienia lub wykonując je nienależycie, a szkoda ta została stwierdzona orzeczeniem sądu, które uprawomocniło się w okresie 3 lat przed wszczęciem niniejszego postępowania.
- 2) w stosunku do Firmy, którą reprezentujemy nie otwarto likwidacji, ani nie ogłoszono upadłości, z wyjątkiem sytuacji, gdy po ogłoszeniu upadłości doszło do zawarcia układu zatwierdzonego prawomocnym postanowieniem sądu, jeżeli układ ten nie przewiduje zaspokojenia wierzycieli przez likwidację majątku upadłego.
- 3) Firma, którą reprezentujemy nie zalega z uiszczeniem podatków, opłat lub składek na ubezpieczenia społeczne lub zdrowotne, z wyjątkiem przypadków uzyskania przewidzianych prawem zwolnienia, odroczenia, rozłożenia na raty zaległych płatności lub wstrzymania w całości wykonania decyzji właściwego organu.
- 4) osoby określone w art. 24 ust. 1 pkt 4) do 8 nie zostały prawomocnie skazane za przestępstwo popełnione w związku z postępowaniem o udzielenie zamówienia, przestępstwo przeciwko prawom osób wykonujących pracę zarobkową, przestępstwo przeciwko środowisku, przestępstwo przekupstwa, przestępstwo przeciwko obrotowi gospodarczemu lub inne przestępstwo popełnione w celu osiągnięcia korzyści majątkowych, a także za przestępstwo skarbowe lub przestępstwo udziału w zorganizowanej grupie albo związku mających na celu popełnienie przestępstwa lub przestępstwa skarbowego
- 5) w stosunku do Firmy, którą reprezentujemy Sąd nie orzekł zakazu ubiegania się o zamówienia na podstawie przepisów o odpowiedzialności podmiotów zbiorowych za czyny zabronione pod groźbą kary.

Na potwierdzenie spełnienia wyżej wymienionych warunków do oferty załączam wszelkie dokumenty i oświadczenia wskazane przez zamawiającego w specyfikacji istotnych warunków zamówienia.

.....  
(Pieczęć i podpis wykonawcy)

Znak sprawy: Or.271.3.2012

## WYKAZ OSÓB DO KONTAKTÓW Z ZAMAWIAJĄCYM

Nazwa wykonawcy .....

Adres wykonawcy .....

Miejscowość .....

Data .....

Lp.	Imię i nazwisko	Zakres odpowiedzialności	Nr telefonu
1.			
2.			
3.			

.....  
(Pieczęć i podpis wykonawcy)

Znak sprawy: Or.271.3.2012



**GMINA WIŚLICA**  
28-160 Wiślica, ul. Okopowa 8  
tel. 41 3792106 fax: 41 3792128;  
email: [urząd@ug.wislica.pl](mailto:urząd@ug.wislica.pl), [www.ug.wislica.pl](http://www.ug.wislica.pl)

**U M O W A Nr OR.272 ...12**

Zawarta w dniu ..... roku w wyniku rozstrzygnięcia przetargu nieograniczonego o wartości szacunkowej poniżej progów ustalonych na podstawie art. 11 ust. 8 Prawa zamówień publicznych na " Odbudowę dróg gminnych w miejscowości Chotel Czerwony, Górki, Skotniki Dolne, Wiślica-Szczytniki, Koniecmosty, Jurków"

pomiędzy:

Gminą Wiślica, zwaną dalej Zamawiającym, reprezentowanym przez:

1. mgr inż. Stanisław Krzak - Wójt Gminy, przy kontrasygnacie Skarbnika Gminy Haliny Sokołowskiej

a

.....  
.....

reprezentowaną przez:

1. ....
2. ....
3. ....

następującej treści:

**§ 1.**

**Przedmiot umowy**

1. Zamawiający zleca, a Wykonawca przyjmuje do realizacji wykonanie przedmiotu zamówienia:

1.1 **Zadanie Nr 1:** - Odbudowa dróg gminnych w miejscowości Chotel Czerwony, Górki, Skotniki Dolne w tym:

1.1.1 Odbudowa drogi gminnej w miejscowości Chotel Czerwony dz. Nr 676 na długości 1260 mb w km 1+600 - 2+260 i w km 2+590 - 3+190 – etap II.

1.1.2 Odbudowa drogi gminnej w miejscowości Górki dz. 416, 417 na długości 680 mb w km 0+620 - 1+300 – etap II.

1.1.3 Odbudowa drogi gminnej w miejscowości Skotniki Dolne dz. 212 na długości 185 mb w km 0+000 - 0+185 w zakresie:

W ramach środków przyznanych na usuwanie skutków klęsk żywiołowych przez Ministerstwo Spraw Wewnętrznych.

1.2 **Zadania Nr 2** - Odbudowa drogi gminnej Nr 004379T Wiślica – Szczytniki od km 0+000 do km 0+430

1.3 Zadania Nr 3 - Odbudowa drogi gminnej w miejscowości Konieczmosty dz. Nr 527 na długości 770 mb

1.4 Zadanie Nr 4 - Odbudowa drogi gminnej w miejscowości Jurków w tym:

1.4.1 Odbudowa drogi gminnej w miejscowości Jurków dz. 1613, 1610 na długości 300 mb w km 0+000 - 0+300

1.4.2 Odbudowa drogi gminnej w miejscowości Jurków dz. 1613, 1610 na długości 47 mb w km 0+300 - 0+347

## § 2.

### Obowiązki Stron

1. Do obowiązków Zamawiającego należy:

- 1) Protokolarnie przekazanie terenu budowy
- 2) Zapewnienie nadzoru inwestorskiego przez cały czas realizacji przedmiotu umowy
- 3) Zapłatę Wykonawcy wynagrodzenia mu należnego.
- 4) Zamawiający nie ponosi odpowiedzialności za mienie Wykonawcy zgromadzone na terenie wykonywanych robót.

2. Do obowiązków Wykonawcy należy:

- 1) przyjęcie terenu budowy
- 2) przestrzeganie obowiązujących przepisów bezpieczeństwa i higieny pracy, w trakcie wykonywania robót.
- 3) zachowanie terminu wykonania robót.
- 4) wykonanie przedmiotu umowy w uzgodnionych terminach,
- 6) zgłaszanie rozpoczęcia i zakończenia każdego etapu robót przedstawicielowi Zamawiającego

## § 3.

### Terminy

1. **Termin rozpoczęcia i zakończenia robót**

1.1 Wykonawca rozpocznie realizację zamówienia w ciągu 7 dni od podpisania umowy.

1.2 Zamawiający przekaze plac budowy Wykonawcy w dniu podpisania umowy. Od chwili przekazania placu budowy do czasu odbioru Wykonawca ponosi odpowiedzialność cywilną za szkody wynikłe na tym terenie.

1.3 Termin zakończenia zamówienia tj:

- 1) Zadanie nr 1 ustala się na dzień 30.07.2012 roku.
- 2) Zadanie nr 2 ustala się na dzień 20.06.2012 roku.
- 3) Zadanie nr 3 ustala się na dzień 20.06.2012 roku.
- 4) Zadanie nr 4 ustala się na dzień 20.06.2012 roku.

1.4 Wykonawca zobowiązuje się przestrzegać powyższych terminów i wykonać przedmiot umowy w terminie zapisanym w niniejszej umowie

## § 4.

### Odbiór robót

1. Przedmiotem odbioru końcowego jest całość robót budowlanych przewidzianych dla Zadania 1,2,3 i 4 po ich wykonaniu. Z odbioru końcowego sporządza się protokół odbioru robót budowlanych dla każdego zadania, protokół odbioru zawiera ustalenia poczynione w toku odbioru.

2. Odbiorom częściowym podlegają roboty zakończone dla danego odcinka drogi w ramach zadania.

3. Po zakończeniu odcinka drogi i gotowości do odbioru częściowego Wykonawca zawiadomi Zamawiającego o gotowości odbioru na co najmniej 3 dni przed datą odbioru.

## § 5.

### Wynagrodzenie i sposób rozliczeń

1. Za wykonanie przedmiotu zamówienia (zgodnie z zakresem) Zamawiający zapłaci Wykonawcy wynagrodzenie za:

#### **1.1 Zadanie Nr 1 - Odbudowa dróg gminnych w miejscowości Chotel Czerwony, Górki, Skotniki Dolne**

cena netto.....zł

(słownie: .....)

podatek VAT.....zł

cena brutto.....zł

(słownie: .....)

w tym:

#### **1) Odbudowa drogi gminnej w miejscowości Chotel Czerwony dz. Nr 676 na długości 1260 mb w km 1+600 - 2+260 i w km 2+590 - 3+190 – etap II**

Cena brutto ..... zł

(słownie: ..... zł)

Cena netto .....zł

(Słownie: .....zł )

#### **2) Odbudowa drogi gminnej w miejscowości Górki dz. 416, 417 na długości 680 mb w km 0+620 - 1+300 – etap II 280 dł.280 mb**

Cena brutto ..... zł

(słownie: ..... zł)

Cena netto .....zł

(Słownie: .....zł )

#### **3) Odbudowa drogi gminnej w miejscowości Skotniki Dolne dz. 212 na długości 185 mb w km 0+000 - 0+185**

Cena brutto ..... zł

(słownie: ..... zł)

Cena netto .....zł

(Słownie: .....zł )

**1.2 Zadanie Nr 2: Odbudowa drogi gminnej Nr 004379T Wiślica – Szczytniki od km 0+000 do km 0+430**

cena netto.....zł

(słownie: .....)

podatek VAT.....zł

cena brutto.....zł

(słownie: .....)

**1.3 Zadanie Nr 3: Odbudowa drogi gminnej w miejscowości Konieczmosty dz. Nr 527 na długości 770 mb**

cena netto.....zł

(słownie: .....)

podatek VAT.....zł

cena brutto.....zł

(słownie: .....)

**1.4 Zadanie Nr 4: Odbudowa drogi gminnej w miejscowości Jurków :**

cena netto.....zł

(słownie: .....)

podatek VAT.....zł

cena brutto.....zł

(słownie: .....)

W tym:

**1) Odbudowa drogi gminnej w miejscowości Jurków dz. 1613, 1610 na długości 300 mb w km 0+000 - 0+300**

cena netto.....zł

(słownie: .....)

podatek VAT.....zł

cena brutto.....zł

(słownie: .....)

**2) Odbudowa drogi gminnej w miejscowości Jurków dz. 1613, 1610 na długości 47 mb w km 0+300 - 0+347**

cena netto.....zł

(słownie: .....)

podatek VAT.....zł

cena brutto.....zł

(słownie: .....)

2. Zapłata za wykonanie przedmiotu umowy nastąpi w ciągu 30 dni od dnia złożenia faktury wystawionej w ciągu 7 dni od daty podpisania protokołu odbioru na każde osobno zadanie, na które była wykonywana usługa, przelewem na konto wskazane przez Wykonawcę.

3. W przypadku nie zrealizowania rzeczowego zakresu zamówienia, Zamawiający zastrzega sobie prawo do obniżenia kwoty umownej proporcjonalnie do wykonanego zakresu prac z uwzględnieniem stawek jednostkowych podanych przez Wykonawcę w formularzu cenowym stanowiącym załącznik do niniejszej umowy.

4. W przypadku konieczności wykonania robót dodatkowych - do wys. 50 % wartości umowy - z Wykonawcą zostanie zawarta odrębna umowa.

5. Zamawiający nie przewiduje rozliczeń w walutach obcych.

## § 6.

### Podwykonawcy

1. Strony ustalają, że przedmiot umowy zostanie wykonany osobiście, z udziałem Podwykonawców, w następującym zakresie:

.....

2. W przypadku wykonania robót przez Podwykonawcę w zakresie określonym w ust. 1 Wykonawca zobowiązany jest przedłożyć Zamawiającemu w terminie co najmniej 14 dni przed wprowadzeniem ich na roboty, projekty umów lub umowy z Podwykonawcą wraz z dokumentacją określającą zakres robót do wykonania przez Podwykonawcę. Zamawiający zastrzega, że ustalone dla Podwykonawcy ceny nie mogą przekroczyć cen określonych w ofercie Wykonawcy na ten zakres robót.

3. Brak pisemnego sprzeciwu ze strony Zamawiającego zgłoszonego w terminie 14 dni od daty złożenia u Zamawiającego umowy lub projektu umowy o których mowa w ust. 2 oznaczać będzie akceptacje tych umów. Kopię zawartej umowy z Podwykonawcą, Wykonawca przedłoży

Zamawiającemu w terminie 5 dni od jej zawarcia wraz z dokumentami stanowiącymi podstawę do rozliczenia Wykonawcy z Podwykonawcą.

4. Wykonawca zobowiązuje się do zapłaty Podwykonawcom wynagrodzenia na podstawie łączącego ich stosunku prawnego.

5. Wykonawca zobowiązany jest przed datą wymagalności płatności wynagrodzenia na jego rzecz od Zamawiającego, przedstawić Zamawiającemu oświadczenia Podwykonawców o otrzymaniu należności z racji wykonania przez nich robót budowlanych na rzecz Wykonawcy.

6. W przypadku niedopełnienia obowiązków o których mowa w ustępach poprzedzających, Zamawiający władny jest zatrzymać należność wynikającą z faktury lub obniżyć kwotę płatności wynagrodzenia na rzecz Wykonawcy o kwotę należną Podwykonawcom, zatrzymując je jako zabezpieczenie na wypadek roszczeń Podwykonawców, które mogą być wystosowane wobec Zamawiającego.

7. W przypadku nie złożenia oświadczeń o których mowa w ust. 5 bądź złożenie tylko niektórych, Zamawiający może wypłacić Wykonawcy wynagrodzenie tylko za roboty, które zostały zrealizowane przez Wykonawcę osobiście oraz za roboty wykonane przez Podwykonawców, którzy złożyli oświadczenia.

8. Nie zapłacenie przez Wykonawcę Podwykonawcom należnego im wynagrodzenia zwalnia Zamawiającego z zapłacenia odsetek z tytułu nieterminowej zapłaty faktur w części dotyczącej zatrzymanych kwot o których mowa w ust. 6. Ewentualne odsetki wynikające z nieterminowej płatności w stosunku do Podwykonawców obciążają Wykonawcę.

9. W przypadku wykonywania przez Podwykonawców robót rozliczanych przez Wykonawcę fakturami częściowymi, złożenie oświadczeń Podwykonawców o których mowa w ust. 5 stwierdzających wywiązanie się Wykonawcy ze wszystkich zobowiązań finansowych z racji wykonywanych na jego rzecz robót budowlanych, niezbędne jest przy każdorazowym rozliczeniu faktury częściowej.

10. Wykonawca ponosi pełną odpowiedzialność wobec Zamawiającego za roboty, które wykonuje przy pomocy Podwykonawców, odpowiadając za ich działania i zaniechania jak za własne.

11. Umowy, o których mowa wyżej powinny być zawarte w formie pisemnej pod rygorem nieważności.

## § 7.

### Gwarancja

1. Wykonawca udzieli 24 miesięcznej gwarancji na wykonywane przez siebie roboty.

2. W okresie gwarancji Wykonawca zobowiązuje się do bezpłatnego usunięcia wad i usterek w terminie 14 dni od pisemnego zawiadomienia o stwierdzonych wadach i usterekach, jeżeli będzie to możliwe technicznie lub w innym terminie uzgodnionym przez strony.

3. Wykonawca nie może odmówić usunięcia wad i usterek bez względu na wysokość związanych z tym kosztów, ponosząc je w całości.

4. Usunięcie wad i usterek winno być stwierdzone protokolarnie.

5. W przypadku nie wywiązania się Wykonawcy z ciążących na nim obowiązków, Zamawiający może na jego koszt usunąć wady i usterek. W tym przypadku koszty usuwania wad i usterek będą pokrywane przez Wykonawcę.

6. Zamawiający wyznacza ostateczny, pogwarancyjny termin odbioru robót po upływie terminu gwarancji ustalonego w umowie oraz terminu na protokolarne stwierdzenie usunięcia wad po upływie okresu gwarancji.

## § 8

### Kary umowne

1. W okresie obowiązywania, po rozwiązaniu lub po wygaśnięciu Umowy, Wykonawca jest i będzie odpowiedzialny wobec Zamawiającego na zasadach uregulowanych w Kodeksie cywilnym za wszelkie szkody, (wydatki, koszty postępowań) oraz roszczenia osób trzecich w przypadku, gdy będą one wynikać z wad przedmiotu umowy lub nie dołożenia należytej staranności przez Wykonawcę lub jego Podwykonawcę przy wykonywaniu przedmiotu umowy.
2. Strony zastrzegają prawo naliczania kar umownych za nieterminowe lub nienależyte wykonanie przedmiotu umowy.

3. Kary będą naliczane w następujących przypadkach w wysokościach:

a) Wykonawca zapłaci Zamawiającemu karę umowną za:

- zwłokę w wykonaniu przedmiotu zamówienia dla danego zadania z przyczyn zależnych od Wykonawcy w wysokości 0,10 % wynagrodzenia umownego za każdy dzień zwłoki
- za zwłokę w usunięciu wad stwierdzonych przy odbiorze lub w okresie gwarancji z przyczyn zależnych od Wykonawcy w wysokości 0,5 % wynagrodzenia umownego dla danego zadania za każdy dzień zwłoki. Termin zwłoki liczony będzie od następnego dnia od terminu ustalonego na usunięcie wad,
- za odstąpienie od umowy z przyczyn leżących po stronie Wykonawcy w wysokości 10 % wynagrodzenia .

4. Roszczenia odszkodowawcze.

Zamawiający zastrzega sobie prawo dochodzenia odszkodowania uzupełniającego do wysokości rzeczywiście poniesionej szkody.

## § 9.

### Ustalenia dodatkowe

1. Pan ..... – pracownik Urzędu Gminy będzie koordynował wykonywanie usługi w imieniu Zamawiającego.
2. Obowiązki inspektora nadzoru w imieniu Zamawiającego sprawował będzie Pan ..... posiadający uprawnienia budowlane do nadzorowania i kontrolowania budowy na podstawie stwierdzenia przygotowania zawodowego nr ewid. .... wydanego przez .....
3. W przypadku napotkania trudności w realizacji zamówienia, wszelkie zmiany Wykonawca będzie uzgadniał z pracownikiem o którym mowa w § 9 ust 1.
4. Za szkody powstałe z niewłaściwego wykonywania przedmiotu zamówienia odpowiada Wykonawca.
5. Wszelkie koszty związane z przygotowaniem sprzętu magazynowaniem i transportem na miejsce wykonanie zamówienia ponosi Wykonawca.
6. Zamawiający dopuszcza możliwość zmiany postanowień zawartej umowy w zakresie:
  - 6.1 Zmiany terminu przewidzianego na zakończenie robót w następujących okolicznościach:
    - 1) Zmiany spowodowane warunkami atmosferycznymi w szczególności:
      - klęski żywiołowe,

- warunki atmosferyczne odbiegające od typowych, uniemożliwiające prowadzenie robót budowlanych, przeprowadzenie prób i sprawdzeń, dokonywanie odbiorów.

2) Zmiany spowodowane nieprzewidzianymi w SIWZ warunkami geologicznymi, archeologicznymi lub terenowymi.

3) zmiany będące następstwem okoliczności leżących po stronie Zamawiającego w szczególności:

- wstrzymanie robót przez Zamawiającego,

- konieczności usunięcia błędów lub wprowadzenia zmian w dokumentacji projektowej lub specyfikacji technicznej wykonywania i odbioru robót,

4) Inne przyczyny zewnętrzne niezależne od Zamawiającego oraz Wykonawcy, skutkujące niemożliwością prowadzenia prac lub wykonania innych czynności przewidzianych umową, w szczególności na skutek zlecenia Wykonawcy zamówień dodatkowych, zgodnie z przepisami odrębnymi.

6.2 Zmiana sposobu spełniania świadczenia, na skutek zmian technologicznych spowodowanych następującymi okolicznościami:

1) pojawienie się na rynku materiałów nowszej generacji, pozwalających na zaoszczędzenie kosztów realizacji przedmiotu umowy lub umożliwiających uzyskanie lepszej jakości robót.

2) Konieczność zrealizowania projektu przy zastosowaniu innych rozwiązań technicznych/technologicznych, niż wskazane w dokumentacji projektowej lub specyfikacji technicznej wykonania i odbioru robót, w sytuacji, gdyby zastosowanie przewidzianych rozwiązań groziło niewykonaniem lub wadliwym wykonaniem przedmiotu umowy.

6.3 Pozostałe rodzaje zmian spowodowane następującymi okolicznościami:

1) zmiana sposobu rozliczenia umowy lub dokonywania płatności na rzecz Wykonawcy, na skutek zmian zawartej przez Zamawiającego umowy o dofinansowanie projektu lub wytycznych realizacji projektu.

## § 10

W sprawach nieuregulowanych niniejszą umową mają zastosowanie przepisy Kodeksu Cywilnego.

## § 11

Zmiany postanowień niniejszej umowy mogą nastąpić za zgodą obu stron wyrażoną na piśmie pod rygorem nieważności.

## § 12

Ewentualne spory rozstrzygane będą przez Sąd właściwy dla Zamawiającego.

## § 13.

Umowę sporządzono w czterech jednobrzmiących egzemplarzach trzy egzemplarze dla Zamawiającego jeden dla Wykonawcy.

Zamawiający:

Wykonawca:

Znak sprawy: Or.271.3.2011

## WYKAZ ROBÓT BUDOWLANYCH

Nazwa wykonawcy .....

Adres wykonawcy .....

Miejscowość ..... Data .....

Wykaz robót budowlanych w zakresie niezbędnym do wykazania spełniania warunku wiedzy i doświadczenia, wykonanych w okresie ostatnich pięciu lat licząc od dnia złożenia oferty, a jeżeli okres prowadzenia działalności jest krótszy - w tym okresie, z podaniem ich rodzaju i wartości, daty i miejsca wykonania oraz załączeniem dokumentu potwierdzającego, że roboty zostały wykonane zgodnie z zasadami sztuki budowlanej i prawidłowo ukończone wymagany jest w celu potwierdzenia, że wykonawca posiada niezbędną wiedzę oraz doświadczenie.

Zamawiający uzna za spełnienie przez Wykonawcę powyższego warunku jeżeli wykaże, że wykonał:

**1) W przypadku składania oferty częściowej na Zadanie Nr 1** wymagane jest wykazanie przez Wykonawcę realizacji co najmniej 2 robót budowlanych w okresie ostatnich pięciu lat przed upływem terminu składania ofert, a jeżeli okres prowadzenia działalności jest krótszy - w tym okresie. Za spełnianie warunku w zakresie Zadania Nr 1 Zamawiający uzna, jeżeli Wykonawca wykaże co najmniej 2 roboty budowlane tj.

- co najmniej wykonania drogi o nawierzchni z kamienia o długości 400 mb
- co najmniej wykonania drogi o nawierzchni asfaltowej o długości 400 mb.

**2) W przypadku składania oferty częściowej na Zadanie Nr 2** wymagane jest wykazanie przez Wykonawcę realizacji co najmniej 1 roboty budowlanej w okresie ostatnich pięciu lat przed upływem terminu składania ofert, a jeżeli okres prowadzenia działalności jest krótszy - w tym okresie. Za spełnianie warunku w zakresie Zadania Nr 2 Zamawiający uzna, jeżeli Wykonawca wykaże co najmniej 1 robotę budowlaną tj.

- wykonania drogi o nawierzchni z asfaltu o długości 220 mb.

**3) W przypadku składania oferty częściowej na Zadanie Nr 3** wymagane jest wykazanie przez Wykonawcę realizacji co najmniej 1 roboty budowlanej w okresie ostatnich pięciu lat przed upływem terminu składania ofert, a jeżeli okres prowadzenia działalności jest krótszy - w tym okresie. Za spełnianie warunku w zakresie Zadania Nr 3 Zamawiający uzna, jeżeli Wykonawca wykaże co najmniej 1 robotę budowlaną tj.

- wykonania drogi o nawierzchni z kamienia o długości 350 mb .

**4) W przypadku składania oferty częściowej na Zadanie Nr 4** wymagane jest wykazanie przez Wykonawcę realizacji co najmniej 1 roboty budowlanej w okresie ostatnich pięciu lat przed upływem terminu składania ofert, a jeżeli okres prowadzenia działalności jest krótszy - w tym okresie. Za spełnianie warunku w zakresie Zadania Nr 4 Zamawiający uzna, jeżeli Wykonawca wykaże co najmniej 1 robotę budowlaną tj.

- wykonania drogi o nawierzchni z asfaltu o długości 150 mb.

**5) W przypadku składania oferty na więcej niż jedną część zamówienia** Wykonawca zobowiązany jest wykazać się odpowiednio większym doświadczeniem w powyższym zakresie i w przypadku składania oferty na: Dwie lub trzy lub cztery części zamówienia Wykonawca winien okazać się sumą robót/doświadczeń opisanych dla poszczególnych zadań zaoferowanych przez Wykonawcę do realizacji.

Dwie lub trzy części zamówienia Wykonawca winien okazać się sumą robót/doświadczeń opisanych dla poszczególnych zadań zaoferowanych przez Wykonawcę do realizacji.

Lp.	Odbiorca / Miejsce wykonania	Wartość.	Zakres przedmiotowy	Data rozpoczęcia / zakończenia
1.				
2.				
3.				
4.				
5.				

Do wykazu należy dołączyć dokumenty potwierdzające, że wykazane roboty zostały wykonane zgodnie z zasadami sztuki budowlanej i prawidłowo ukończone.

Jeżeli wykonawca polega na wiedzy i doświadczeniu innych podmiotów należy do powyższego wykazu dołączyć pisemne zobowiązania tych podmiotów do oddania do dyspozycji niezbędnych zasobów na okres korzystania z nich przy wykonywaniu zamówienia

.....  
(Pieczęć i podpis wykonawcy)

Znak sprawy: Or.271.3.2012

WYKAZ

**NARZĘDZI, WYPOSAŻENIA ZAKŁADU I URZĄDZEŃ TECHNICZNYCH**

Nazwa wykonawcy .....

Adres wykonawcy .....

Miejscowość ..... Data .....

Wykaz narzędzi, wyposażenia zakładu i urządzeń technicznych dostępnych wykonawcy usług lub robót budowlanych w celu realizacji zamówienia, wymagany jest w celu potwierdzenia, że wykonawca dysponuje odpowiednim potencjałem technicznym.

**1. dysponowania odpowiednim potencjałem technicznym oraz osobami zdolnymi do wykonania zamówienia**, wymagane jest wykazanie przez Wykonawcę, że: dysponuje lub będzie dysponował narzędziami w celu realizacji zamówienia wraz z informacją o podstawie dysponowania tymi zasobami.

**1) W przypadku składania oferty częściowej na Zadanie Nr 1 lub Zadanie Nr 2 lub Zadanie Nr 4**

Zamawiający żąda aby Wykonawca wykazał że dysponuje lub będzie dysponował:

- Rozściełaczem mas bitumicznych co najmniej - szt 1
- Walcem drogowy co najmniej - szt 2,
- Koparką co najmniej - szt 2,
- Samochodem samowładowczy co najmniej - szt 2,
- Piłą do cięcia asfaltu co najmniej - szt 1
- Równiarką co najmniej - szt 1.

**2) W przypadku składania oferty częściowej na Zadanie Nr 3**

Zamawiający żąda aby Wykonawca wykazał że dysponuje lub będzie dysponował:

- Walcem drogowy co najmniej - szt 2,
- Koparką co najmniej - szt 2,
- Samochodem samowładowczy co najmniej - szt 2,
- równiarka co najmniej - szt 1.

**3) W przypadku składania oferty na całość zamówienia tj: Zadanie Nr 1,2,3 i 4** Zamawiający żąda aby Wykonawca wykazał że dysponuje lub będzie dysponował:

- Rozściełaczem mas bitumicznych co najmniej - szt 1
- Walcem drogowy co najmniej - szt 2,
- Koparką co najmniej - szt 2,
- Samochodem samowładowczy co najmniej - szt 2,
- Piłą do cięcia asfaltu co najmniej - szt 1
- równiarka co najmniej - szt 1.

Lp.	Nazwa urządzenia	Szt/minimum	dysponuje/będę dysponował
1.	Rozścielacz mas bitumicznych wymagane w przypadku składania oferty na Zadanie Nr 1 oraz 2 i całość zamówienia tj: Zadanie Nr 1,2,3 i 4	1	
2.	Walec drogowy	2	
3.	Koparka	2	
4.	Samochód samowładowczy	2	
5.	Piła do cięcia asfaltu wymagane w przypadku składania oferty na Zadanie Nr 1 oraz 2 i całość zamówienia tj: Zadanie Nr 1,2,3 i 4	1	
6.	Równiarka	1	

Jeżeli wykonawca polega na potencjale technicznym innych podmiotów należy do powyższego wykazu dołączyć pisemne zobowiązania tych podmiotów do oddania do dyspozycji wykazanych narzędzi, wyposażenia zakładu, urządzeń technicznych na okres korzystania z nich przy wykonywaniu zamówienia

.....  
(Pieczęć i podpis wykonawcy)

Znak sprawy: Or.271.3.2012

Zadanie Nr 1 – „Odbudowa dróg gminnych w miejscowości Chotel Czerwony, Górki, Skotniki Dolne”

# DOKUMENTACJA PROJEKTOWA

## 1. Nazwa nadana zamówieniu przez zamawiającego:

Odbudowa drogi gminnej Nr 004389T Chotel Czerwony- Zagórze- Górki od km 1+600 do km 3+600, długości 2000mb.

## 2. Adres obiektu budowlanego:

Działka Nr 676 obręb Chotel Czerwony

Jednostka ewidencyjna – Wiślica

## 3. Nazwa i kody: 45 000 000 – 7 Roboty budowlane

a) grup robót - 45 200 000 – 9

b) klas robót - 45 230 000 – 8

c) kategorii robót - 45 233 000 – 9

## 4. Nazwa i adres zamawiającego:

Gmina Wiślica, ul. Okopowa 8, 28-160 Wiślica

Opracował: KRZYSZTOF TUDAK  
Kąty Nowe 2B, 28-130 Stopnica  
tel. 011 377 91 58  
kpr. nr K1-77182

# SPIS TREŚCI

## I. Dokumenty formalno-prawne.

- Klauzula – oświadczenie kompletności projektu dokumentacji technicznej;
- Uprawnienia budowlane;
- Zaświadczenia z Izby Inżynierów

## II. Część opisowa.

- Orientacja;
- Opis techniczny;

## III. Część rysunkowa.

- Mapa geodezyjna;
- Plan zagospodarowania terenu
- Przekrój normalno-konstrukcyjny drogi od km 1+600 do km 3+600

## IV. Przedmiar robót.

## V. Kosztorys ofertowy.

Opracował:

*Krzysztof Tylak*  
KRZYSZTOF TYLAK  
Katy Nowe 25, 28-130 Stopnica  
tel. 041 877 91 56  
Upr. nr KL-21/92

## Ogólna charakterystyka objektu lub robót

### 1. Opis stanu istniejącego.

Istniejąca droga gminna posiada istniejącą nawierzchnię tłuczniową i gruntową. Z uwagi na zły stan nawierzchni tłuczniowej i gruntowej, uszkodzoną niweletę drogi wskutek przemieszczenia materiału ziemnego, brak odpowiednich spadków poprzecznych tworzą się liczne zastoiska wodne, okresowo uniemożliwiające poruszanie się po drodze. Uszkodzenia drogi powstały w wyniku powodzi w roku 2009. Istniejące odwodnienie drogi poprzez naturalne spadki terenu do rowów melioracyjnych

### 2. Opis stanu projektowanego.

Odbudowa odcinka drogi polegać będzie na:

#### **I etap 660 mb:**

- mechaniczne wykonanie koryta gł. 30 cm na odcinku 660mb ; / w km 1+600 do 2+260 /
- wykonanie podsypki piaskowej gr. 10 cm na odcinku 660 mb i 4,00m szerokości ;  
/ w km 1+600 do km 2+260 /
- wykonanie dolnej warstwy podbudowy z kruszywa kamiennego 31,5 – 63mm grubości 15cm na odcinku 1340 mb i 4,00m szerokości ; / w km 2.+260 do km 3+600 /
- wykonanie górnej warstwy podbudowy z kruszywa kamiennego sortowanego 0-31,5 mm zagęszczone mechanicznie o grubości 10cm na odcinku 660 mb x 4,00m szer.; / w km 1+600 do km 2+260/

#### **II etap 660 mb + 1340 mb**

- profilowanie i zagęszczenie podłoża wykonane mechanicznie na odcinku w km 1+600 do km 2+260 długości 660mb
- wyrównanie istniejącej podbudowy z kruszywa kamiennego sortowanego 0-31,5 mm zagęszczona mechanicznie o grubości 15cm na odcinku 660 mb x 4,00m szer.:/ w km 1+600 do km 2+260 /
- mechaniczne wykonanie koryta gł. 30 cm na odcinku 1340mb ; / w km 2.+260 do km 3+600 /
- wykonanie podsypki piaskowej gr. 10 cm na odcinku 1340 mb i 4,00m szerokości ;  
/ w km 2.+260 do km 3+600 /
- wykonanie dolnej warstwy podbudowy z kruszywa kamiennego 31,5 – 63mm grubości 15cm na odcinku 1340 mb i 4,00m szerokości ; / w km 2.+260 do km 3+600 /
- wykonanie górnej warstwy podbudowy z kruszywa kamiennego 0 – 31,5mm grubości 10cm na odcinku 1340 mb i 4,00m szerokości ; / w km 2.+260 do km 3+600 /
- wykonanie nawierzchni warstwy ścieralnej z masy mineralno –bitumicznej asfaltowej / warstwa ścieralna o grubości 4cm po zagęszczeniu na odcinku 2000.0mb szer. 3.50m w km 1 +600 do km 3 + 600; / 2000mbx 3.5m = 7000m<sup>2</sup> + zjazd z drogi powiatowej 20 m<sup>2</sup> –  
razem = 7020.0m<sup>2</sup>

- uzupełnienie poboczy obustronne kruszywem gr. 4cm po zagęszczeniu na odcinku 2000.0 mb szer. 0.25m w km 1 +600 do km 3 + 600; / razem 0.25m x 4000 mb= 1000m<sup>2</sup>/
- wykonanie górnej warstwy z kruszywa łamanego na zjazdach, grubość warstwy po zagęszczeniu 10 cm – 150 m<sup>2</sup>

Roboty wykonane będą w granicy pasa drogowego.

Opracował:

**KRZYSZTOF TULIŃ**  
Katy Nowe 25, 28-130 Stąporków  
tel. 041 377 91 55  
urf. nr KL-27/92

00

**CZEŚĆ**

**OPISOWA**

00

## OPIS TECHNICZNY

Odbudowa drogi gminnej Nr 004389T Chotel Czerwony- Zagórze- Górki od km 1+600 do km 3+600, długości 2000mb.

### 1. Stan istniejący.

Istniejąca droga gminna posiada nawierzchnię tłuczniową i gruntową bez należnego spadku podłużnego i poprzecznego, uszkodzenia nawierzchni tłuczniowej –wyrwy, w nawierzchni gruntowej wyrwy i głębokie koleiny, które powstały w wyniku powodzi w roku 2009. Droga odwodniana jest poprzez naturalne spadki terenu do istniejących rowów melioracyjnych. Zjazdy na działki o nawierzchni gruntowej, częściowo utwardzone tłuczniem kamiennym, posiadają wyrwy i nierówności

### 2. Stan projektowany.

Projektowany poniżej zakres robót drogowych nie spowoduje naruszenia stosunków wodnych oraz zakłócenia prawidłowego odpływu wód deszczowych z przedmiotowej drogi do istniejących rowów melioracyjnych. Projektowana niweleta nie spowoduje zmian istniejących zjazdów na posesje i działki sąsiadujące z przedmiotową drogą, gdyż zakłada wykonywanie robót ziemnych w postaci wyrównywania terenu, tj. usuwania zbędnego materiału ziemnego i uzupełnianie materiału ziemnego w miejscach, gdzie brakuje go pod planowanym przebiegiem nawierzchni drogi, przy zachowaniu 2% spadku poprzecznego.

Odbudowa odcinka drogi polegać będzie na:

#### **I etap 660 mb:**

- mechaniczne wykonanie koryta gł. 30 cm na odcinku 660mb ; / w km 1+600 do 2+260/
- wykonanie podsypki piaskowej gr. 10 cm na odcinku 660 mb i 4,00m szerokości ; / w km 1+600 do km 2+260 /
- wykonanie warstwy dolnej podbudowy z kruszywa kamiennego 31,5 – 63mm zagęszczone mechanicznie o grubości 15cm na odcinku 660 mb x 4,00m szer.:/ w km 1+600 do km 2+260 /
- wykonanie górnej warstwy podbudowy z kruszywa kamiennego sortowanego 0-35mm zagęszczone mechanicznie o grubości 10cm na odcinku 660 mb x 4,00m szer.:/ w km 1+600 do km 2+260/

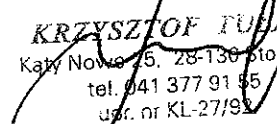
#### **II etap 660 mb + 1340 mb**

- profilowanie i zagęszczenie podłoża wykonane mechanicznie na odcinku w km 1+600 do km 2+260 długości 660mb
- wyrównanie istniejącej podbudowy z kruszywa kamiennego sortowanego 35-65mm warstwa dolna zagęszczona mechanicznie o grubości 15cm na odcinku 660 mb x 4,00m szer.:/ w km 1+600 do km 2+260 /
- mechaniczne wykonanie koryta gł. 30 cm na odcinku 1340mb ; / w km 2.+260 do km 3+600 /
- wykonanie podsypki piaskowej gr. 10 cm na odcinku 1340 mb i 4,00m szerokości ; / w km 2.+260 do km 3+600 /
- wykonanie dolnej warstwy podbudowy z kruszywa kamiennego 31,5 – 63mm grubości 15cm na odcinku 1340 mb i 4,00m szerokości ; / w km 2.+260 do km 3+600 /
- wykonanie górnej warstwy podbudowy z kruszywa kamiennego 0 – 31,5mm grubości 10cm na odcinku 1340 mb i 4,00m szerokości ; / w km 2.+260 do km 3+600 /
- wykonanie nawierzchni warstwy ścieralnej z masy mineralno –bitumicznej asfaltowej / warstwa ścieralna o grubości 4cm po zagęszczeniu na odcinku 2000.0mb szer. 3.50m w km 1 +600 do km 3 + 600; / 2000mbx 3.5m = 7000m2 + zjazd z drogi powiatowej 20 m2 – razem = 7020.0m2

- uzupełnienie poboczy obustronne kruszywem gr. 4cm po zagęszczeniu na odcinku 2000.0 mb szer. 0.25m w km 1 +600 do km 3 + 600; / razem  $0.25m \times 4000 mb = 1000m^2$
- wykonanie górnej warstwy z kruszywa łamanego na zjazdach, grubość warstwy po zagęszczeniu 10 cm – 150 m<sup>2</sup>

Roboty wykonane będą w granicy pasa drogowego.

Opracował:

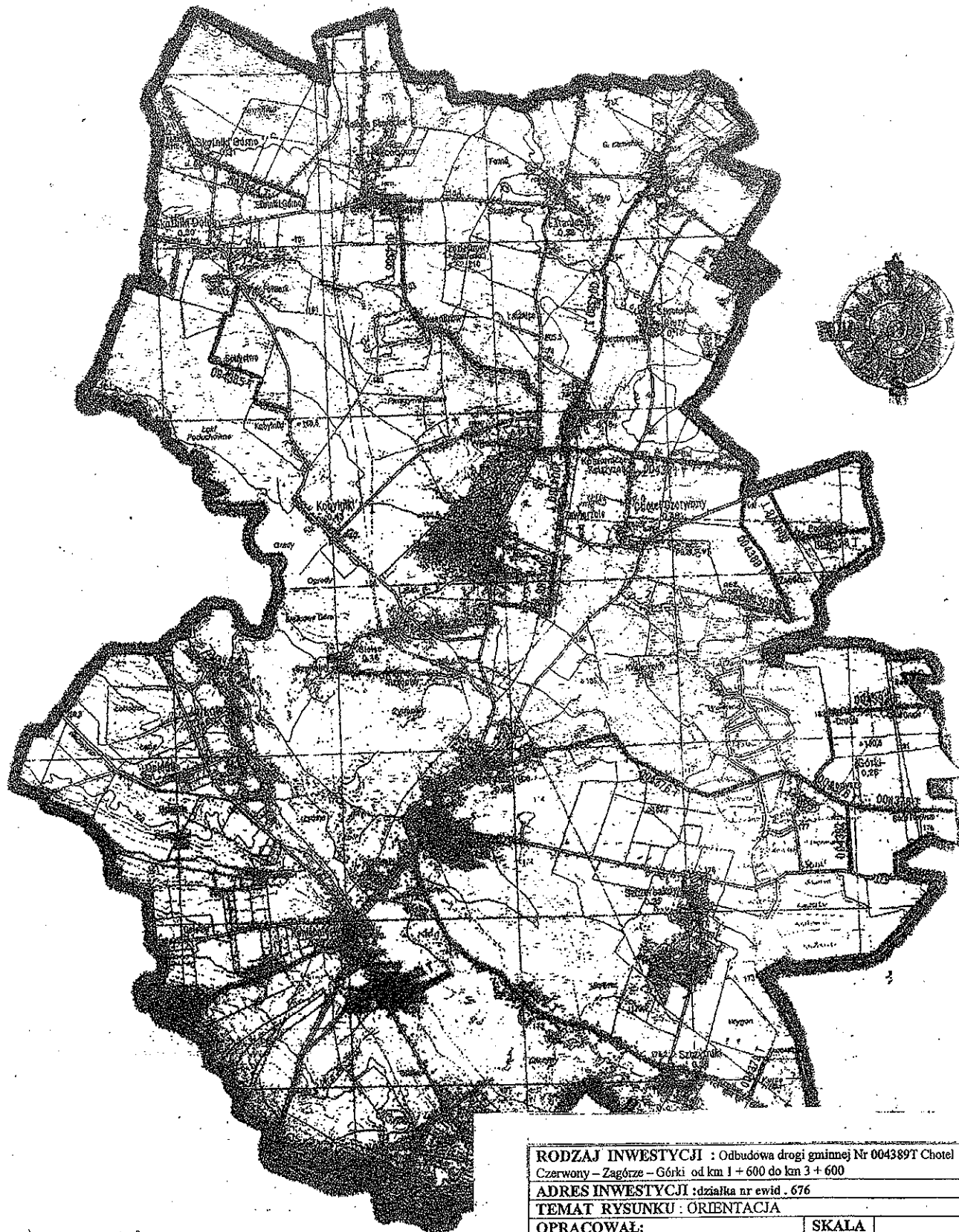
  
**KRZYSZTOF TUŠAB**  
Katy Nowe 25, 28-130 Stopnica  
tel. 041 377 91 85  
uzr. nr KL-27/92

00

CZEŚĆ

RYSUNKOWA

00



**RODZAJ INWESTYCJI** : Odbudowa drogi gminnej Nr 004389T Chotel  
Czerwony - Zagórze - Górki od km 1 + 600 do km 3 + 600

**ADRES INWESTYCJI** : działka nr ewid. 676

**TEMAT RYSUNKU** : ORIENTACJA

**OPRACOWAŁ:**

*Krzysztof Tulak*  
**KRZYSZTOF TULAK**  
KtV Nowe 25, 26 130 Stopnica  
tel. 041 377 91 55  
upr. nr K/27/92

**SKALA**

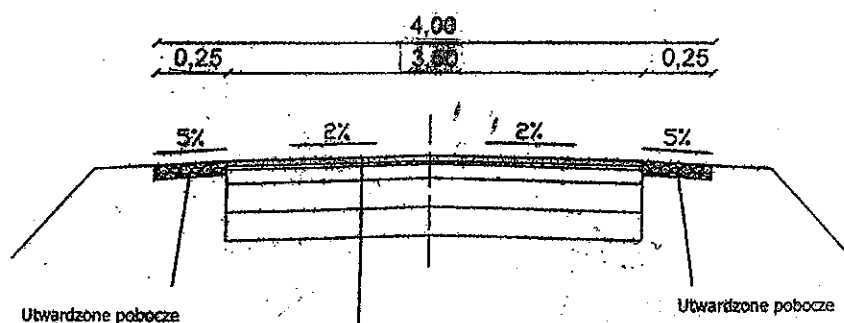
1 : 50

**NR  
RYSUNKU**

1



**PRZEKRÓJ NORMALNO – KONSTRUKCYJNY**  
**Etap II - od km 1+ 600 do km 3+ 600**



warstwa ścieralna z masy mineralno – bitumicznej asfaltowej  
 grubości 4cm po zagęszczeniu

górną warstwą podbudowy z kruszywa kamiennego 0-31,5mm  
 o grubości 10 cm

warstwą podbudowy /dolną/ z kruszywa kamiennego 31,5-63 mm  
 o grubości 15 cm

warstwą wyrównawczą podsypka piaskowa  
 o grubości 10 cm

**RODZAJ INWESTYCJI** : Odbudowa drogi gminnej Nr 004389T Chotel  
 Czerwony – Zagórze – Górki od km 1 + 600 do km 3 + 600

**ADRES INWESTYCJI** : działka nr ewid . 676

**TEMAT RYSUNKU** : Przekrój konstrukcyjny

**OPRACOWAŁ:**

*KRZYSZTOF TUŁAK*  
 Katy Nowe 25, 28-130 Słopnica  
 tel. 041 377 94 54  
 ipz nr KL-27192

**SKALA**

1 : 50

**NR  
 RYSUNKU**

3

# DOKUMENTACJA PROJEKTOWA

## 1. Nazwa nadana zamówieniu przez zamawiającego:

„Odbudowa drogi gminnej w miejscowości Górki dz. Nr 416, 417 na długości 600 mb w km 0+620 – 1+220 – etap II”

## 2. Adres obiektu budowlanego:

Działka Nr 416, 417 obręb Górki

Jednostka ewidencyjna – Wiślica

## 3. Nazwa i kody: 45 000 000 – 7 Roboty budowlane

a) grup robót - 45 200 000 – 9

b) klas robót - 45 230 000 – 8

c) kategorii robót - 45 233 000 – 9

## 4. Nazwa i adres zamawiającego:

Gmina Wiślica, ul. Okopowa 8, 28-160 Wiślica

## Opracował:

URZĄD GMINY  
28-160 Wiślica  
ul. Okopowa 8  
tel. 041-379-20-86, fax 041-379-21-28  
NIP 655-138-87-18 REGON 000551734

# SPIS TREŚCI

## I. Dokumenty formalno-prawne.

- Klauzula – oświadczenie kompletności projektu dokumentacji technicznej;

## II. Część opisowa.

- Orientacja;
- Opis techniczny;

## III. Część rysunkowa.

- Mapa geodezyjna;
- Plan zagospodarowania terenu
- Przekrój normalno-konstrukcyjny drogi od km 0+620 do km 1+220;

## IV. Przedmiar robót.

## V. Kosztorys ofertowy.

Opracował:

URZĄD GMINY  
28-160 Wiślica  
ul. Okopowa 8  
tel. 041-379-20-86, fax 041-379-21-28  
NIP 655-138-87-18 REGON 000551734

CZEŚĆ

OPISOWA

)

)

# OPIS TECHNICZNY

„Odbudowa drogi gminnej w miejscowości Górki dz. Nr 416, 417 na długości 600 mb w km 0+620 – 1+220 – etap II”

## 1. Stan istniejący.

Istniejąca droga gminna posiada nawierzchnię tłuczniową i gruntową bez należącego spadku podłużnego i poprzecznego, uszkodzenia nawierzchni tłuczniowej – wyrwy, w nawierzchni gruntowej wyrwy i głębokie koleiny powstałe w wyniku powodzi.

## 2. Stan projektowany.

Odbudowa odcinka drogi polegać będzie na:

- mechaniczne wykonanie koryta gł. 30 cm na odcinku 600mb ;  
/ w km 0+620 – 1+220 /
- wykonanie podsypki piaskowej gr. 10 cm na odcinku 600 mb i 4,00m szerokości ;  
/ w km 0+620 – 1+220 /
- wykonanie dolnej warstwy podbudowy z kruszywa kamiennego 31,5 – 63mm grubości 15cm na odcinku 600 mb i 4,00m szerokości ;  
/ w km 0+620 – 1+220 /
- wykonanie górnej warstwy podbudowy z kruszywa kamiennego grubości 10cm na odcinku 600 mb i 4,00m szerokości ;  
/ w km 0+620 – 1+220 /

Roboty wykonane będą w granicy pasa drogowego.

Opracował:

URZĄD GMINY  
28-160 Wiślica  
ul. Okopowa 8  
tel. 041-379-20-86, fax 041-379-21-28  
NIP 655-138-89-18 REGON 000551734

# Ogólna charakterystyka obiektu lub robót

## 1. Opis stanu istniejącego.

Istniejąca droga gminna posiada nawierzchnię tłuczniową i gruntową na całej długości. Z uwagi na zły stan nawierzchni tłuczniowej i gruntowej, brak spadków poprzecznych tworzą się liczne zastoiska wodne, okresowo uniemożliwiające poruszanie się po drodze.

## 2. Opis stanu projektowanego.

- mechaniczne wykonanie koryta gł. 30 cm;
- wykonania warstwy odsączającej z piasku gr. 10m

wykonanie dolnej warstwy podbudowy z kruszywa kamiennego 31,5 – 63mm grubości 15cm;

- wykonanie górnej warstwy podbudowy z kruszywa kamiennego 0 – 31,5mm grubości 10cm

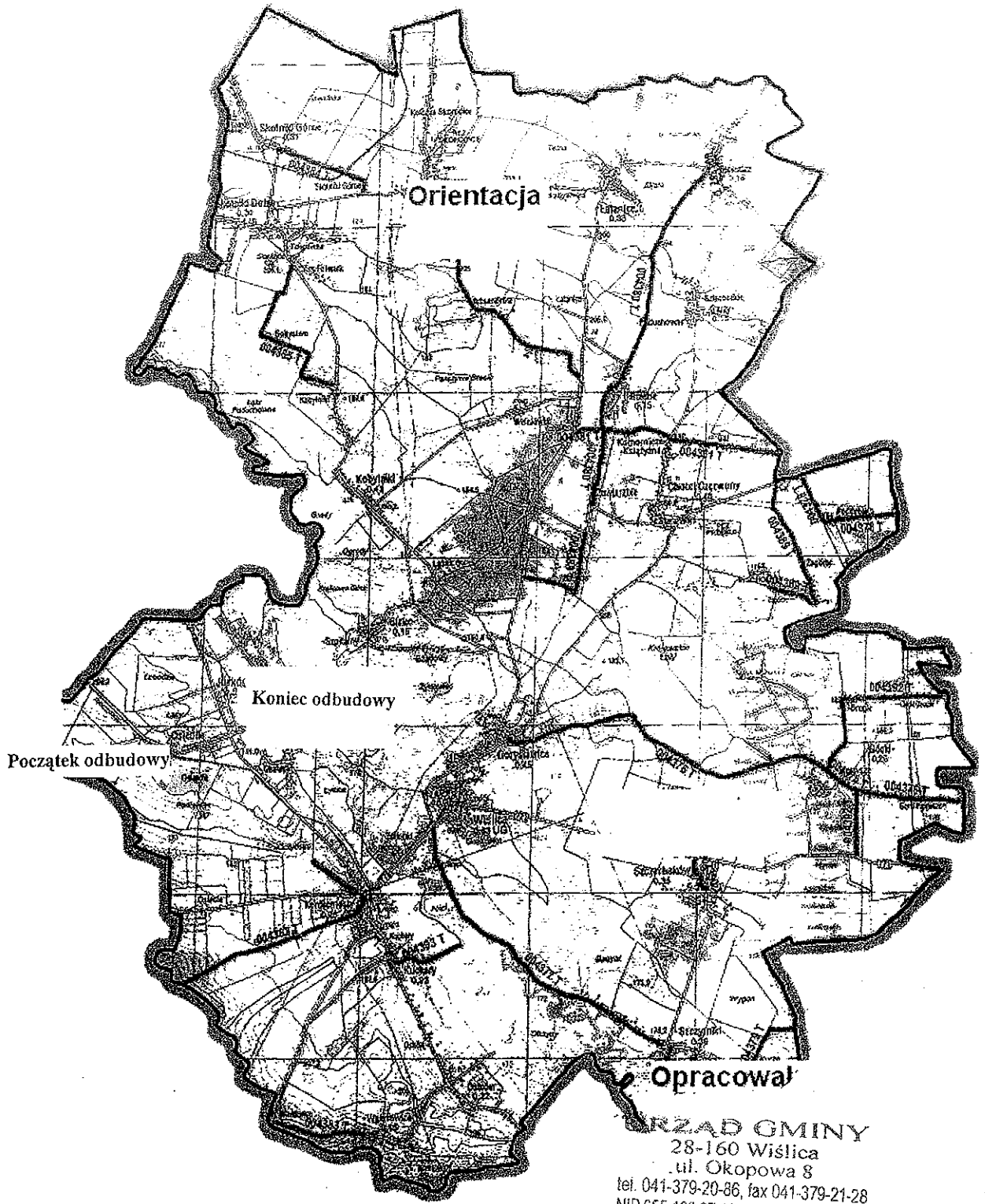
Roboty wykonane będą w granicy pasa drogowego.

Opracował:

URZĄD GMINY  
28-160 Wiślica  
ul. Okopowa 8  
tel. 041-379-20-86, fax 041-379-21-28  
NIP 655-138-89-18 REGON 000651734

CZEŚĆ

RYSUNKOWA



**Opracował**  
**RZĄD GMINY**  
28-160 Wislica  
ul. Okopowa 8  
tel. 041-379-20-86, fax 041-379-21-28  
NIP 655-138-89-18 REGON 000551734

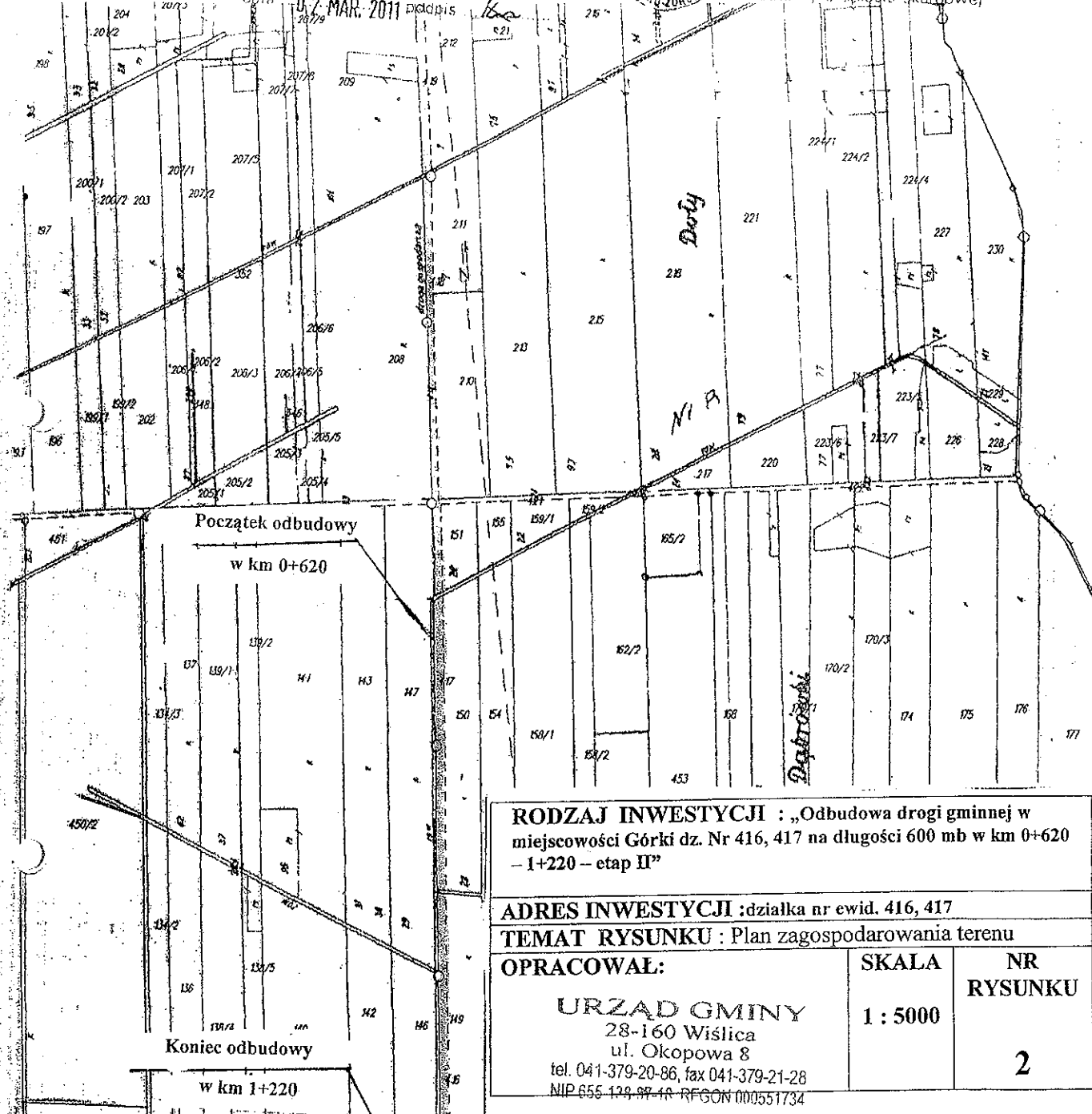
województwo świętokrzyskie  
powiat buski  
gmina: WIŚLICA  
obręb: GÓRKI

Powiatowy Ośrodek Dokumentacji Geodezyjnej i Kartograficznej w Busku-Zdroju  
Skala 1:5000

NIE PODLEGA OPŁACIE SKARBOWEJ  
ZWOLNIENIE Z OPŁATY SKARBOWEJ

Nr ks. robót kartograficznych 1424/M  
matryca ark. .... kopia egz. 2  
data 02 MAR. 2011 podpis *[Signature]*

na podstawie art. 3  
ustawy o opłacie skarbowej

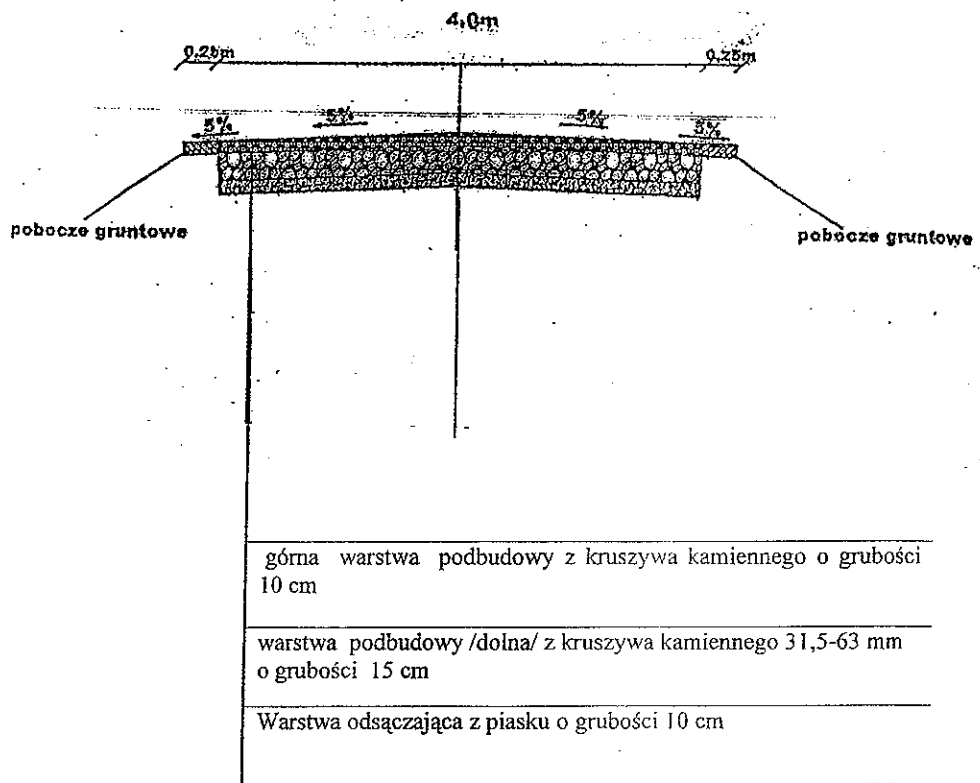


<b>RODZAJ INWESTYCJI</b> : „Odbudowa drogi gminnej w miejscowości Górki dz. Nr 416, 417 na długości 600 mb w km 0+620 – 1+220 – etap II”		
<b>ADRES INWESTYCJI</b> : działka nr ewid. 416, 417		
<b>TEMAT RYSUNKU</b> : Plan zagospodarowania terenu		
<b>OPRACOWAŁ:</b>	<b>SKALA</b>	<b>NR RYSUNKU</b>
<b>URZĄD GMINY</b> 28-160 Wiślica ul. Okopowa 8 tel. 041-379-20-86, fax 041-379-21-28 NIP 655 139 98 48 REGON 000551734	<b>1 : 5000</b>	<b>2</b>

Powiatowy Ośrodek Dokumentacji Geodezyjnej i Kartograficznej w Busku-Zdroju  
02 MAR. 2011  
mgr inż. Grzegorz Zieba  
Kierownik Referatu  
Powiatowego Ośrodka Dokumentacji Geodezyjnej i Kartograficznej

STAROSTA Buski  
02 MAR. 2011  
mgr inż. Grzegorz Zieba  
Kierownik Referatu  
Powiatowego Ośrodka Dokumentacji Geodezyjnej i Kartograficznej w Busku-Zdroju

**PRZEKRÓJ NORMALNO – KONSTRUKCYJNY**  
od km 0+ 620 do km 1+ 220



<b>RODZAJ INWESTYCJI</b> : „Odbudowa drogi gminnej w miejscowości Górki dz. Nr 416, 417 na długości 600 mb w km 0+620 – 1+220 – etap II”		
<b>ADRES INWESTYCJI</b> :działka nr ewid. 416, 417		
<b>TEMAT RYSUNKU</b> : Przekrój konstrukcyjny		
<b>OPRACOWAŁ:</b>	<b>SKALA</b>	<b>NR RYSUNKU</b>
URZĄD GMINY 28-160 Wiślica ul. Okopowa 8 tel. 041-379-20-86, fax 041-379-21-28 NIP 655-138-87-18 REGON 000551734	1 : 50	3

# DOKUMENTACJA PROJEKTOWA

## 1. Nazwa nadana zamówieniu przez zamawiającego:

Odbudowa drogi gminnej w miejscowości Skotniki Dolne dz. nr 212 ; od km 0+000 do km 0+650, długości 650mb.

## 2. Adres obiektu budowlanego:

Działka Nr 212 obręb Skotniki Dolne

Jednostka ewidencyjna – Wiślica

## 3. Nazwa i kody: 45 000 000 – 7 Roboty budowlane

a) grup robót - 45 200 000 – 9

b) klas robót - 45 230 000 – 8

c) kategorii robót - 45 233 000 – 9

## 4. Nazwa i adres zamawiającego:

Gmina Wiślica, ul. Okopowa 8, 28-160 Wiślica

**Opracował:**  
URZĄD GMINY  
28-160 Wiślica  
ul. Okopowa 8  
tel. 041-379-20-86, fax 041-379-21-28  
NIP 655-138-87-18 REGON 000551734

# SPIS TREŚCI

## I. Dokumenty formalno-prawne.

- Klauzula – oświadczenie kompletności projektu dokumentacji technicznej;
- 
- 

## II. Część opisowa.

- Orientacja;
- Opis techniczny;

## III. Część rysunkowa.

- Mapa geodezyjna;
- Plan zagospodarowania terenu
- Przekrój normalno-konstrukcyjny drogi od km 0+000 do km 0+650;
- 

## IV. Przedmiar robót.

## V. Kosztorys ofertowy.

Opracował:

URZĄD GMINY  
28-160 Wiślica  
ul. Okopowa 8  
tel. 041-379-20-88, fax 041-379-21-28  
NIP 655-138-87-18 REGON 000551734

# OPIS TECHNICZNY

Odbudowa drogi gminnej w miejscowości Skotniki Dolne dz. nr 212 ;  
od km 0+000 do km 0+650, długości 650mb.

## 1. Stan istniejący.

Istniejąca droga gminna posiada nawierzchnię w części tłuczniową na odcinku 0+000 do 0+185 mb oraz gruntową bez należytego spadku podłużnego i poprzecznego. W km 0+085 do km 0+185 zachodzi potrzeba wykonania koryta celem poszerzenia jezdni. Na odcinku 0+000 do 0+085 mb planowane jest wykonanie nawierzchni bitumicznej.

## 2. Stan projektowany.

Przebudowa odcinka drogi polegać będzie na:

- mechaniczne wykonanie koryta gł. 30 cm;
- wykonania warstwy odsączającej z piasku gr. 10m
- wykonanie dolnej warstwy podbudowy z kruszywa kamiennego 31,5 – 63mm grubości 15cm;
- wykonanie górnej warstwy podbudowy z kruszywa kamiennego 0 – 31,5mm grubości 10cm
- utwardzenie poboczy kruszywem kamiennym obustronnie gr.4cm

Roboty wykonane będą w granicy pasa drogowego.

URZĄD GMINY <sup>Opracował:</sup>  
28-160 Wiślica  
ul. Okopowa 8  
tel. 041-379-20-86, fax 041-379-21-28  
NIP 655-138-89-18 REGON 00055173

## Ogólna charakterystyka obiekту lub robót

### 1. Opis stanu istniejącego.

Istniejąca droga gminna posiada uszkodzoną nawierzchnię – koleiny, wyrwy. Z uwagi na zły stan nawierzchni gruntowej, oraz brak spadków poprzecznych tworzą się liczne zastoiska wodne, okresowo uniemożliwiające poruszanie się po drodze.

### 2. Opis stanu projektowanego.

- mechaniczne wykonanie koryta gł. 30 cm;
- wykonania warstwy odsączającej z piasku gr. 10cm

wykonanie dolnej warstwy podbudowy z kruszywa kamiennego 31,5 – 63mm grubości 15cm;

- wykonanie górnej warstwy podbudowy z kruszywa kamiennego 0 – 31,5mm grubości 10cm

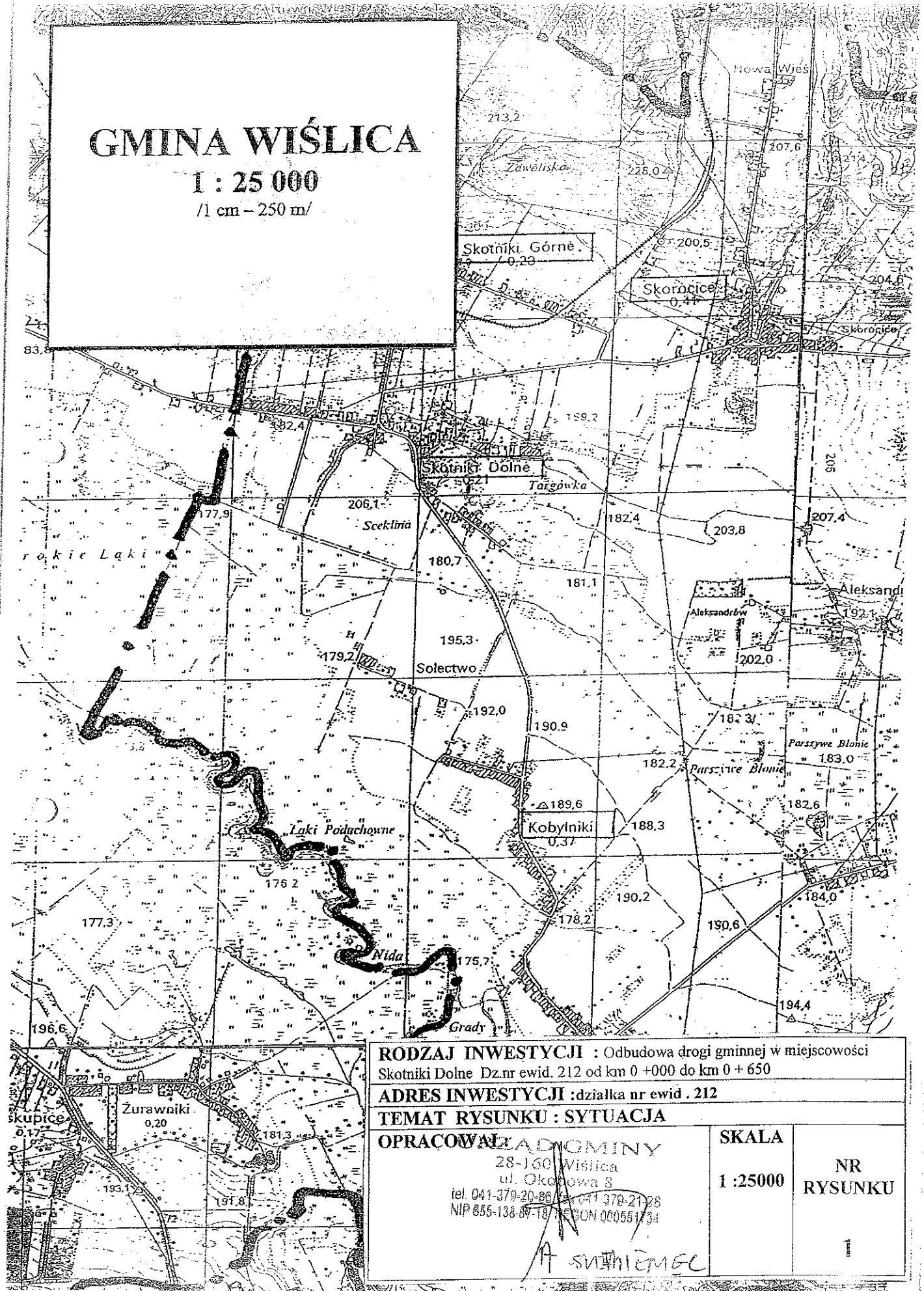
- utwardzenie poboczy kruszywem kamiennym obustronnie gr.4cm

Opracował:  
URZĄD GMINY  
28-160 Wislica  
ul. Okopowa 8  
tel. 041-379-20-86, fax 041-379-21-28  
NIP 655-138-07-18 REGON 006681722

# GMINA WIŚLICA

1 : 25 000

/1 cm - 250 m/



**RODZAJ INWESTYCJI** : Odbudowa drogi gminnej w miejscowości Skotniki Dolne Dz.nr ewid. 212 od km 0 +000 do km 0 + 650

**ADRES INWESTYCJI** : działka nr ewid. 212

**TEMAT RYSUNKU** : SYTUACJA

**OPRACOWAŁ** : **ADOMINY**

28-160 Wiślica  
ul. Okolowa 8  
tel. 041-379-20-80 / 041-379-21-28  
NIP 655-138-87-18 REGON 000551734

**SKALA**


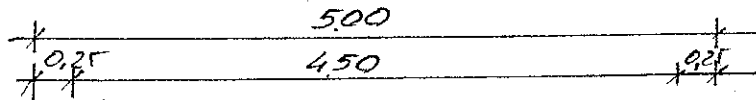
1 : 25000

**NR  
RYSUNKU**

A SUTNIEMEC



**PRZEKRÓJ NORMALNO – KONSTRUKCYJNY**  
od km.0+ 000 do km 0+ 650



warstwa ścieralna z masy mineralno – bitumicznej asfaltowej  
grubości 4cm po zagęszczeniu

górna warstwa podbudowy z kruszywa kamiennego sortowanego  
o grubości 10 cm

warstwa podbudowy /dolna/ z tłucznia  
o grubości 15 cm

istniejąca warstwa podbudowy /dolna/ z tłucznia  
o grubości 15 cm

**RODZAJ INWESTYCJI** : Odbudowa drogi gminnej w miejscowości  
Skotniki Dolne Dz.nr ewid. 212 od km 0 +000 do km 0 + 650

**ADRES INWESTYCJI** :działka nr ewid . 212

**TEMAT RYSUNKU** : Przekrój

**OPRACOWAŁ:**

URZĄD GMINY  
28-160 Wylślica  
ul. Okopowa 7  
tel. 041-379-20-86 fax 041-379-21-26  
NIP 655-138-87-18 REGON 00055173a

**SKALA**

1 :50'

**NR  
RYSUNKU**

**3**

Znak sprawy: Or.271.3.2012

Zadanie Nr 2 – „Odbudowa drogi gminnej Nr 004379T Wiślica – Szczytniki”

# DOKUMENTACJA PROJEKTOWA

1. Nazwa nadana zamówieniu przez zamawiającego:

Odbudowa drogi gminnej Nr 004379T Wiślica Szczytniki , Nr ewid. działki 816/1 od km 0+000 do km 0+ 430, długości 430mb.

2. Adres obiektu budowlanego:

Działka Nr 816/1 obręb Wiślica

Jednostka ewidencyjna – Wiślica

3. Nazwa i kody: 45 000 000 – 7 Roboty budowlane

a) grup robót - 45 200 000 – 9

b) klas robót - 45 230 000 – 8

c) kategorii robót - 45 233 000 – 9

4. Nazwa i adres zamawiającego:

Gmina Wiślica, ul. Okopowa 8, 28-160 Wiślica

Opracował:

 URZĄD GMINY  
28-160 Wiślica  
ul. Okopowa 8  
tel. 041-379-20-86, fax 041-379-21-28  
NIP 655-138-87-18 REGON 000551734

# SPIS TREŚCI

## I. Dokumenty formalno-prawne.

- Klauzula – oświadczenie kompletności projektu dokumentacji technicznej;

## II. Część opisowa.

- Orientacja;
- Opis techniczny;


## III. Część rysunkowa.

- Mapa geodezyjna;
- Plan zagospodarowania terenu
- Przekrój normalno-konstrukcyjny drogi od km 0+000 do km 0+430;

## IV. Przedmiar robót.

## V. Kosztorys ofertowy.

Opracował:

 URZĄD GMINY  
28-160 Wiślica  
ul. Okopowa 8  
tel. 041-379-20-86, fax 041-379-21-28  
NIP 655-138-87-18 REGON 000551734

# OPIS TECHNICZNY

Odbudowa drogi gminnej Nr 004379T Wiślica Szczytniki , Nr ewid. działki 816/1 od km 0+000 do km 0+ 430, długości 430mb.

## 1. Stan istniejący.

Istniejąca droga gminna posiada nawierzchnię bitumiczną uszkodzoną w wyniku powodzi/ pęknięcia , wyrwy.


## 2. Stan projektowany.

Odbudowa odcinka drogi polegać będzie na:

- uzupełnienie ubytków w jezdni
- wykonanie warstwy ścieralnej z masy mineralno –bitumicznej asfaltowej / warstwa ścieralna o grubości 4cm po zagęszczeniu;

) Roboty wykonane będą w granicy pasa drogowego.

Opracował:

  
URZĄD GMINY  
28-160 Wiślica  
ul. Okopowa 8  
tel. 041-379-20-86, fax 041-379-21-28  
NIP 655-138-87-18 REGON 000551734

# Ogólna charakterystyka

## obiektu lub robót

### 1. Opis stanu istniejącego.


Istniejąca droga gminna posiada nawierzchnię bitumiczną. Z uwagi na zły stan nawierzchni / uszkodzenia w wyniku powodzi - pęknięcia, wyrwy/ oraz tworzące się liczne zastoiska wodne, okresowo uniemożliwiają poruszanie się po drodze.

### 2. Opis stanu projektowanego.

Odbudowa odcinka drogi polegać będzie na:

- uzupełnieniu ubytków w jezdni
- wykonaniu warstwy ścieralnej z masy mineralno-bitumicznej asfaltowej / warstwa ścieralna o grubości 4cm po zagęszczeniu;

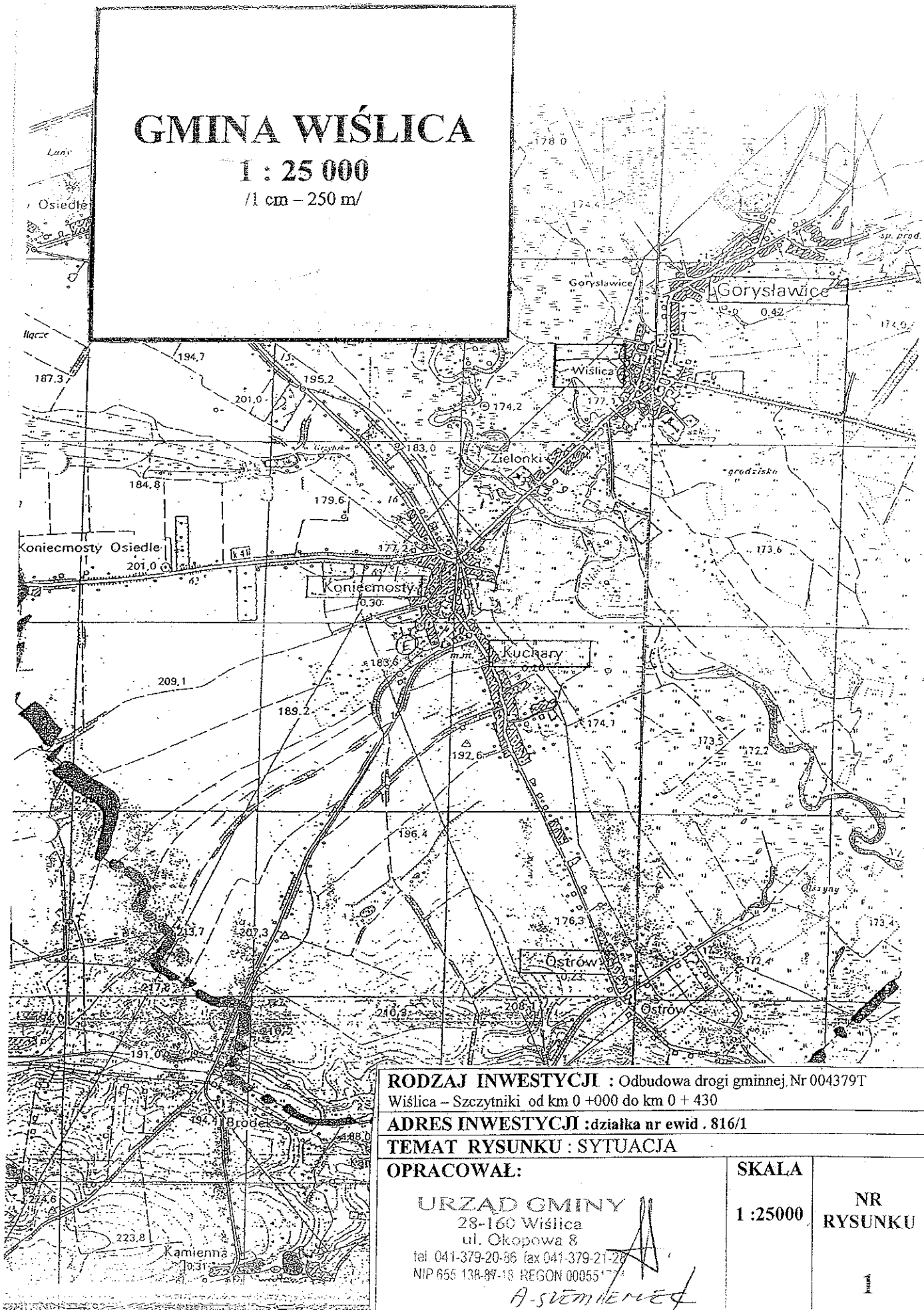
Opfacał:

  
**URZĄD GMINY**  
28-160 Wislica  
ul. Okopowa 8  
tel. 041-379-20-86, fax 041-379-21-28  
NIP 656-138-87-16 REGON 000551734

# GMINA WIŚLICA

1 : 25 000

/1 cm - 250 m/



**RODZAJ INWESTYCJI :** Odbudowa drogi gminnej Nr 004379T  
Wiślica – Szczytniki od km 0 +000 do km 0 +430

**ADRES INWESTYCJI :** działka nr ewid. 816/1

**TEMAT RYSUNKU :** SYTUACJA

**OPRACOWAŁ:**

URZĄD GMINY  
28-160 Wiślica  
ul. Okopowa 8  
tel. 041-379-20-56 fax 041-379-21-29  
NIP 655 138-99-18 REGON 00055

**SKALA**


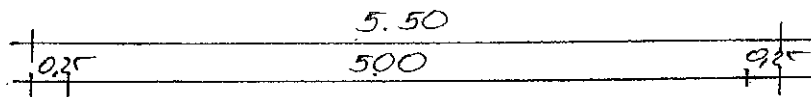
1 : 25000

**NR  
RYSUNKU**

1



**PRZEKRÓJ NORMALNO – KONSTRUKCYJNY**  
od km.0+ 000 do km 0+ 430



warstwa ścieralna z masy mineralno – bitumicznej asfaltowej do wykonania - grubości 4cm po zagęszczeniu
istniejąca uszkodzona warstwa ścieralna z masy mineralno – bitumicznej asfaltowej grubości 4cm
istniejąca górna warstwa podbudowy z kruszywa kamiennego sortowanego o grubości 10 cm
istniejąca warstwa podbudowy /dolna/ z tłucznia o grubości 25 cm
istniejąca warstwa wyrównawcza podsypka piaskowa o grubości 10 cm

<b>RODZAJ INWESTYCJI</b> : Odbudowa drogi gminnej Nr 004379T Wiślica – Szczytniki od km 0 +000 do km 0 + 430		
<b>ADRES INWESTYCJI</b> :działka nr ewid . 816/1		
<b>TEMAT RYSUNKU</b> : Przekrój		
<b>OPRACOWAŁ:</b> URZĄD GMINY 28-160 Wiślica ul. Okopowa 8 tel. 041-379-20-86, fax 041-379-21-28 NIP 656-138-89-44 REGON 1400561732	<b>SKALA</b> 1 : 50	<b>NR RYSUNKU</b> 3

Znak sprawy: Or.271.3.2012

Zadanie Nr 3 – „Odbudowa drogi gminnej w miejscowości Konieczmosty”

## DOKUMENTACJA PROJEKTOWA

**1. Nazwa nadana zamówieniu przez Zamawiającego:**

Odbudowa drogi gminnej w m. Konieczmosty dz. Nr 527 na długości 770 mb

**2. Adres obiektu budowlanego:**

Działka Nr 527; obręb Konieczmosty

Jednostka ewidencyjna – Wiślica

**3. Nazwa i kody: 45 000 000 – 7 Roboty budowlane**

a) grupy robót - 45 200 000 – 9

b) klas robót - 45 230 000 – 8

c) kategorii robót - 45 233 000 – 9


**4. Nazwa i adres zamawiającego:**

Gmina Wiślica, ul. Okopowa 8, 28 – 160 Wiślica

**5. Jednostka projektująca:**

Funkcja	Imię i Nazwisko	Nr uprawnień	Data	Podpis
Opracował	Edward Burgiel	KL – 324/91	Wrzesień 2011	

**Opracował:**

  
Edward Burgiel  
28-100 Busko Zdrój, os. Słoworskiego 7/39  
Nr/upr. KL-324/91

# SPIS TREŚCI

## I. Dokumenty formalno – prawne.

- Klauzula – oświadczenie kompletności projektu dokumentacji technicznej;
- Uprawnienia budowlane;
- Zaświadczenia z Izby Inżynierów.


## II. Część opisowa.

- Orientacja;
- Opis techniczny;

## III. Część rysunkowa.

- Mapa geodezyjna;
- Plan zagospodarowania terenu;
- Przekrój normalno – konstrukcyjny;

Opracował:

  
Edward Burdaj  
28-100 Busko Zdrój, os. Sikorskiego 7/39  
Nr upr. KL-324/91

# DOKUMENTY

## FORMALNO – PRAWNE


Edward Burgiel  
Oś. Sikorskiego 7/39  
28 - 100 Busko - Zdrój

Busko Zdrój, Wrzesień 2011 r

## OŚWIADCZENIE

Oświadczam, że Dokumentacja Projektowa pod nazwą  
"Odbudowa drogi gminnej w m. Konieczmosty dz. Nr 527 na długości 770 mb",  
została sporządzona zgodnie z obowiązującymi przepisami prawa, normami oraz  
zasadami wiedzy technicznej.

Jest kompletna z punktu widzenia celu, któremu ma służyć.

  
Edward Burgiel  
28-100 Busko Zdrój, os. Sikorskiego 7/39  
Nidupr/KL-324/91

Kielce, 1991 - 12 - 31

Nr ewiden. KL- 324/91

STWIERDZENIE PRZYGOTOWANIA ZAWODOWEGO  
do pełnienia samodzielnych funkcji technicznych w budownictwie.

Na podstawie § 5 ust. 1 pkt 2 i ust. 2, § 7, § 13 ust. 1  
pkt 3 lit. b rozporządzenia Ministra Gospodarki Terenowej  
i Ochrony Środowiska z dnia 20 lutego 1975 r. w sprawie samodzi-  
elnej funkcji technicznych w budownictwie /Dz.U.Nr 8, poz. 46 z  
późn. zmianami stwierdza się, że

PAN BURGIEL EDWARD  
TECHNIK DROGOWY


urodzony dnia 6 kwietnia 1948 r. w Zagajowie  
posiada przygotowanie zawodowe, upoważniające do wykonywania  
samodzielnej funkcji kierownika budowy i robót w specjalności  
konstrukcyjno - inżynierskiej w zakresie dróg

PAN BURGIEL EDWARD jest upoważniony do:

kierowania, nadzorowania i kontrolowania budowy i robót, kierowa-  
nia i kontrolowania wyśwarzania konstrukcyjnych elementów budo-  
wlnych oraz oceniania i badania stanu technicznego w zakresie  
budowli dróg i nawierzchni lotniskowych oraz typowych mostów  
i przepustów - o powszechnie znanych rozwiązaniach konstrukcyj-  
nych.

Otrzymuje:


Pan Edward Burgiel  
Os. Sikorskiego 7/39  
Busko - Zdrój



*[Handwritten signature]*  
Miejscowy Inżynier Drogowy

Edward Burgiel  
28-100 Busko Zdrój, os. Sikorskiego 7/39  
Nr upr. KL-324/91

wl



## Zaświadczenie

Pan(i) *Burgiel Edward*

miejsce zamieszkania :

*os. Sikorskiego 7/39*

*28-100 Busko Zdrój*

jest członkiem Świętokrzyskiej Okręgowej Izby Inżynierów Budownictwa

o numerze ewidencyjnym : *SWK/BD/0840/01*

i posiada wymagane ubezpieczenie od odpowiedzialności cywilnej.

Niniejsze zaświadczenie jest ważne od dnia *01-01-2011* do *31-12-2011*

Z up. Przewodniczącego ŚOIIB

*mgr inż. Wiesława Sobańska*  
DYREKTOR BIURA

*Edward Burgiel*  
28-100 Busko Zdrój, os. Sikorskiego 7/39  
nr upr. KL-324/91

---

Świętokrzyska Okręgowa Izba Inżynierów Budownictwa  
25-304 Kielce, ul. Św. Leonarda 18; tel. 41 344 94 13, tel. kom. 694 912 692, fax 41 344 63 82  
<http://www.swk.piib.org.pl>, e-mail: [swk@piib.org.pl](mailto:swk@piib.org.pl)  
Bank Pekao S.A. 10/Kielce, nr rach. 98 124013721111000012505214  
Godziny pracy biura: poniedziałek, wtorek, czwartek, piątek - od 10:00 do 16:00, środa - nieczynne.  
Godziny pracy czytelní: wtorek - od 10:00 do 16:00

CZEŚĆ  
OPISOWA